

AKCE:

II/398 H. DUNAJOVICE, most ev.č. 398-007

OBJEDNATEL DOKUMENTACE:

Správa a údržba silnic Jihomoravského kraje,
příspěvková organizace

Žerotínovo náměstí 449/3
602 00 Brno



F

SOUŘADNICOVÝ SYSTÉM : S-JTSK
VÝŠKOVÝ SYSTÉM : Bpv

DÚR

VEDOUcí PROJEKTANT	Ing. Martin ŘEHULKA		<p>Projekční kancelář PRIS spol. s r.o. OSO VÁ 20, 625 00 BRNO tel. / fax 547 212 053, e-mail info@pris.cz</p>
ODPOVĚDNÝ PROJEKTANT	Ing. Dagmar KLAJMONOVÁ		
ZODPOVĚDNÝ PROJEKTANT	Ing. Lubomír Hlom		
VYPRACOVAL	Jana Prágrová		
KONTROLOVAL	Josef Šedivý		
KRAJ JIHOMORAVSKÝ	INVESTOR Správa a údržba silnic Jihomoravského kraje, příspěvková organizace	DATUM	12/2022
<p>NÁZEV AKCE</p> <p>II/398 H. DUNAJOVICE, most ev.č. 398-007</p> <p>NÁZEV OBJEKTU</p> <p>NÁZEV PŘÍLOHY</p> <p>Záborový elaborát</p>		FORMÁT	A4
		MĚŘÍTKO	
		ÚČEL	DÚR
		ČÍS. ZAKÁZKY	21144
		ARCHIVNÍ ČÍS.	
		ČÍS. SOUPRAVY	PŘÍLOHA F.2

Technická zpráva

Pro zpracování záborového elaborátu byly použity údaje a mapové podklady získané na webových stránkách katastrálního úřadu. Stavba se nachází na katastrálním území Horní Dunajovice [642860]. Pro zájmové území stavby byla k dispozici katastrální mapa digitalizovaná v S-JTSK (KMD), která byla ověřena na www.cuzk.cz. V těchto mapách jsou vlastnické vztahy uváděny parcelním číslem podle katastru nemovitostí.

Při stavbě je uvažován trvalý i dočasný zábor. Dochází k trvalému záboru ostatní plochy, vodní plochy a ZPF (orná půda).

Do trvalého záboru bez výkupu pozemků jsou zařazeny parcely (ostatní plocha), na kterých se bude stavba realizovat a jsou ve vlastnictví stavebníka (Jihomoravský kraj; Správa a údržba silnic Jihomoravského kraje, příspěvková organizace).

Do dočasného záboru jsou zahrnuty parcely, na kterých bude provedena rekultivace a po dokončení zůstanou ve vlastnictví původních vlastníků. Taktéž dočasně, po dobu stavby, budou zabrány části sousedních pozemků, které je potřeba v nezbytně nutném rozsahu upravit. S jiným dočasným záborem není uvažováno.

Na katastrálních situačních výkresech v měřítku 1 : 500 je dle KMD barevně (viz legenda) rozlišen trvalý zábor s výkupem pozemků, trvalý zábor bez výkupu pozemků a dočasný zábor.

Přehledy záborů jednotlivých pozemků jsou zpracovány v tabulkách. Součástí záborového elaborátu je také výpis sousedních pozemků.

Záborový elaborát byl zpracován z podkladů platných k datu: 07.12. 2022

II/398 H. DUNAJOVICE, most ev.č. 398-007**ZÁBOROVÝ ELABORÁT****Seznam pozemků dotčených stavbou****k.ú. Horní Dunajovice [642860]**

poř. číslo	č. parc. dle KN	celk.vým. v m ² dle KN	LV dle KN	druh pozemku způsob využití	kód BPEJ	trvalý zábor v m ² dle BPEJ	vlastník	podíl	zábor v m ² pro Jihomoravský kraj			pozn.
									trvalý		dočasný	
									s výkupem	bez výkupu		
1	2477	8891	68	ostatní plocha - silnice	—	—	Jihomoravský kraj, Žerotínovo náměstí 449/3, Veveří, 60200 Brno		0	940	368	
2	2490	10978	68	ostatní plocha - silnice	—	—	Jihomoravský kraj, Žerotínovo náměstí 449/3, Veveří, 60200 Brno		0	1122	1152	
3	2475/1	14189	68	ostatní plocha - silnice	—	—	Jihomoravský kraj, Žerotínovo náměstí 449/3, Veveří, 60200 Brno		0	10041	550	
4	1183/1	148	68	ostatní plocha - neplodná půda	—	—	Jihomoravský kraj, Žerotínovo náměstí 449/3, Veveří, 60200 Brno		0	20	12	
5	1578	1526	10001	orná půda	20810	234	Obec Horní Dunajovice, č. p. 102, 67134 Horní Dunajovice		234	0	0	ZPF
6	2467/1	9658	10001	orná půda	20810 956m ²	3	Obec Horní Dunajovice, č. p. 102, 67134 Horní Dunajovice		1983	0	626	ZPF
					25600 8702m ²	1980						
7	2467/3	360	10001	orná půda	25600	102	Obec Horní Dunajovice, č. p. 102, 67134 Horní Dunajovice		102	0	22	ZPF
8	2306/1	20293	10001	vodní plocha - koryto vodního toku přirozené nebo upravené	—	—	Obec Horní Dunajovice, č. p. 102, 67134 Horní Dunajovice		296	0	5	
9	2464/60	693	10001	orná půda	25600	118	Obec Horní Dunajovice, č. p. 102, 67134 Horní Dunajovice		118	0	0	ZPF
10	2463/34	28	10001	orná půda	25600	28	Obec Horní Dunajovice, č. p. 102, 67134 Horní Dunajovice		28	0	0	ZPF
11	2506/212	12	10001	orná půda	25600	12	Obec Horní Dunajovice, č. p. 102, 67134 Horní Dunajovice		12	0	0	ZPF
12	2289/15	452	10001	orná půda	25600	3	Obec Horní Dunajovice, č. p. 102, 67134 Horní Dunajovice		3	0	45	ZPF
13	2275/1	150	10001	ostatní plocha - ostatní komunikace	—	—	Obec Horní Dunajovice, č. p. 102, 67134 Horní Dunajovice		13	0	25	
14	2271/2	712	10001	orná půda	25600	21	Obec Horní Dunajovice, č. p. 102, 67134 Horní Dunajovice		21	0	5	ZPF
15	2307	283	10001	ostatní plocha - manipulační plocha	—	—	Obec Horní Dunajovice, č. p. 102, 67134 Horní Dunajovice		33	0	102	

II/398 H. DUNAJOVICE, most ev.č. 398-007**ZÁBOROVÝ ELABORÁT****Seznam pozemků dotčených stavbou****k.ú. Horní Dunajovice [642860]**

poř. číslo	č. parc. dle KN	celk.vým. v m ² dle KN	LV dle KN	druh pozemku způsob využití	kód BPEJ	trvalý zábor v m ² dle BPEJ	vlastník	podíl	zábor v m ² pro Jihomoravský kraj			pozn.
									trvalý		dočasný	
									s výkupem	bez výkupu		
16	2082/1	6688	10001	orná půda	20100	91	Obec Horní Dunajovice, č. p. 102, 67134 Horní Dunajovice		91	0	0	ZPF
17	2081	394	10001	orná půda	20100	68	Obec Horní Dunajovice, č. p. 102, 67134 Horní Dunajovice		68	0	37	ZPF
18	2413	2001	10001	ostatní plocha - ostatní komunikace	–	–	Obec Horní Dunajovice, č. p. 102, 67134 Horní Dunajovice		198	0	16	
19	1226/2	4484	200	orná půda	20100	111	AGRA Horní Dunajovice a.s., č. p. 38, 67134 Horní Dunajovice		111	0	0	ZPF
20	1226/7	2647	200	orná půda	20100	44	AGRA Horní Dunajovice a.s., č. p. 38, 67134 Horní Dunajovice		44	0	0	ZPF
21	1226/9	3685	200	orná půda	20100	52	AGRA Horní Dunajovice a.s., č. p. 38, 67134 Horní Dunajovice		52	0	0	ZPF
22	593/2	930	200	orná půda	20100	0	AGRA Horní Dunajovice a.s., č. p. 38, 67134 Horní Dunajovice		0	0	16	ZPF
23	1226/4	6429	869	orná půda	20100	110	AGRO 2000 s.r.o., M. Horákové 390, Týn, 67401 Třebíč		110	0	0	ZPF
24	1226/8	3043	869	orná půda	20100	45	AGRO 2000 s.r.o., M. Horákové 390, Týn, 67401 Třebíč		45	0	0	ZPF
25	1180/6	6610	869	orná půda	20100	153	AGRO 2000 s.r.o., M. Horákové 390, Týn, 67401 Třebíč		153	0	0	ZPF
26	1577	476	10002	ostatní plocha - neplodná půda	–	–	ČR, Státní pozemkový úřad, Husinecká 1024/11a, Žižkov, 13000 Praha 3		327	0	0	
27	2407/3	158	842	orná půda	20100	15	GasNet, s.r.o., Klíšská 940/96, Klíše, 40001 Ústí nad Labem		15	0	6	ZPF
28	590/4	1015	47	orná půda	20100	0	Bazal Josef, č. p. 268, 67134 Horní Dunajovice		0	0	17	ZPF
29	1181/2	563	47	vodní plocha - koryto vodního toku přirozené nebo upravené	–	–	Bazal Josef, č. p. 268, 67134 Horní Dunajovice		57	0	0	
30	1182/1	5229	47	orná půda	20100	365	Bazal Josef, č. p. 268, 67134 Horní Dunajovice		365	0	25	ZPF
31	1182/2	3508	47	orná půda	20100	138	Bazal Josef, č. p. 268, 67134 Horní Dunajovice		138	0	9	ZPF

II/398 H. DUNAJOVICE, most ev.č. 398-007**ZÁBOROVÝ ELABORÁT****Seznam pozemků dotčených stavbou****k.ú. Horní Dunajovice [642860]**

poř. číslo	č. parc. dle KN	celk.vým. v m ² dle KN	LV dle KN	druh pozemku způsob využití	kód BPEJ	trvalý zábor v m ² dle BPEJ	vlastník	podíl	zábor v m ² pro Jihomoravský kraj			pozn.
									trvalý		dočasný	
									s výkupem	bez výkupu		
32	1182/3	3307	47	orná půda	20100	66	Bazal Josef, č. p. 268, 67134 Horní Dunajovice		66	0	2	ZPF
33	1182/4	6900	47	orná půda	20100	24	Bazal Josef, č. p. 268, 67134 Horní Dunajovice		24	0	18	ZPF
34	1180/2	6832	1068	orná půda	20100	198	BAZAL Investments, s.r.o., č. p. 268, 67134 Horní Dunajovice		198	0	0	ZPF
35	1174	13665	191	orná půda	25600 71m ²	28	Bazal Josef, č. p. 181, 67134 Horní Dunajovice		1450	0	0	ZPF
					20100 13594m ²	1422						
36	1176/1	5929	191	orná půda	20100	243	Bazal Josef, č. p. 181, 67134 Horní Dunajovice		243	0	0	ZPF
37	1226/5	4677	191	orná půda	20100	74	Bazal Josef, č. p. 181, 67134 Horní Dunajovice		74	0	0	ZPF
38	1180/4	3447	191	orná půda	20100	85	Bazal Josef, č. p. 181, 67134 Horní Dunajovice		85	0	0	ZPF
39	1180/7	5029	191	orná půda	20100	117	Bazal Josef, č. p. 181, 67134 Horní Dunajovice		117	0	0	ZPF
40	1180/8	14537	191	orná půda	20100	565	Bazal Josef, č. p. 181, 67134 Horní Dunajovice		565	0	0	ZPF
41	1567	5090	132	orná půda	20810	18	Havlíček Jan, č. p. 307, 67138 Višňové		18	0	0	ZPF
42	1568	58	132	orná půda	20810	58	Havlíček Jan, č. p. 307, 67138 Višňové		58	0	0	ZPF
43	1570/2	5290	24	orná půda	20810	58	Jedlička Luboš, č. p. 100, 67134 Horní Dunajovice		58	0	0	ZPF
44	1569/2	62	24	orná půda	20810	62	Jedlička Luboš, č. p. 100, 67134 Horní Dunajovice		62	0	0	ZPF
45	1570/1	5288	240	orná půda	20810	61	Cahová Dana, č. p. 8, 67134 Horní Dunajovice	1/2	61	0	0	ZPF
							Vičková Zlata, č. p. 68, 67134 Horní Dunajovice	1/2				
46	1569/1	58	240	orná půda	20810	58	Cahová Dana, č. p. 8, 67134 Horní Dunajovice	1/2	58	0	0	ZPF
							Vičková Zlata, č. p. 68, 67134 Horní Dunajovice	1/2				

II/398 H. DUNAJOVICE, most ev.č. 398-007**ZÁBOROVÝ ELABORÁT****Seznam pozemků dotčených stavbou****k.ú. Horní Dunajovice [642860]**

poř. číslo	č. parc. dle KN	celk.vým. v m ² dle KN	LV dle KN	druh pozemku způsob využití	kód BPEJ	trvalý zábor v m ² dle BPEJ	vlastník	podíl	zábor v m ² pro Jihomoravský kraj			pozn.
									trvalý		dočasný	
									s výkupem	bez výkupu		
47	1573/1	5264	550	orná půda	20810	56	Béresová Ludmila, K. Pfeiferové /2, Líšeň, 62800 Brno	2/12	56	0	0	ZPF
							Polenská Petra Mgr., Pod Stráží 226, 66452 Sokolnice	5/24				
							Vyhnálek Oldřich, č. p. 106, 67134 Horní Dunajovice	5/12				
							Závodská Hana Ing., Kubelíkova 1011/55, Líšeň, 62800 Brno	5/24				
48	1574/1	53	550	orná půda	20810	53	Béresová Ludmila, K. Pfeiferové /2, Líšeň, 62800 Brno	2/12	53	0	0	ZPF
							Polenská Petra Mgr., Pod Stráží 226, 66452 Sokolnice	5/24				
							Vyhnálek Oldřich, č. p. 106, 67134 Horní Dunajovice	5/12				
							Závodská Hana Ing., Kubelíkova 1011/55, Líšeň, 62800 Brno	5/24				
49	1573/2	5743	222	orná půda	20810	65	Binderová Iveta Ing., Haškova 152/15, Lesná, 63800 Brno	1/3	65	0	0	ZPF
							Čáповá Květoslava, Kyjevská 304/11, Starý Lískovec, 62500 Brno	1/3				
							Habrová Dana Mgr., Bratrstva 2122/26, 66902 Znojmo	1/3				
50	1574/2	51	222	orná půda	20810	51	Binderová Iveta Ing., Haškova 152/15, Lesná, 63800 Brno	1/3	51	0	0	ZPF
							Čáповá Květoslava, Kyjevská 304/11, Starý Lískovec, 62500 Brno	1/3				
							Habrová Dana Mgr., Bratrstva 2122/26, 66902 Znojmo	1/3				
51	1575/1	5238	315	orná půda	20810	83	Binderová Iveta Ing., Haškova 152/15, Lesná, 63800 Brno	1/2	83	0	0	ZPF
							Čáповá Květoslava, Kyjevská 304/11, Starý Lískovec, 62500 Brno	1/2				
52	1180/3	3426	315	orná půda	20100	79	Binderová Iveta Ing., Haškova 152/15, Lesná, 63800 Brno	1/2	79	0	0	ZPF
							Čáповá Květoslava, Kyjevská 304/11, Starý Lískovec, 62500 Brno	1/2				
53	1575/2	9655	134	orná půda	20810	218	Bazal Josef, č. p. 268, 67134 Horní Dunajovice	SJM	218	0	0	ZPF
							Bazalová Marcela Ing., č. p. 268, 67134 Horní Dunajovice					

II/398 H. DUNAJOVICE, most ev.č. 398-007**ZÁBOROVÝ ELABORÁT****Seznam pozemků dotčených stavbou****k.ú. Horní Dunajovice [642860]**

poř. číslo	č. parc. dle KN	celk.vým. v m ² dle KN	LV dle KN	druh pozemku způsob využití	kód BPEJ	trvalý zábor v m ² dle BPEJ	vlastník	podíl	zábor v m ² pro Jihomoravský kraj			pozn.
									trvalý		dočasný	
									s výkupem	bez výkupu		
54	1563/2	59	965	orná půda	20810	59	Bazal Ivoš Ing., č. p. 275, 67134 Horní Dunajovice	1/6	59	0	0	ZPF
							Bazal Josef, č. p. 268, 67134 Horní Dunajovice	1/6				
							Chovancová Světlana, č. p. 190, 67161 Prosiměřice	1/6				
							Frimelová Dana, Pražská sídl. 2413/6c, 66902 Znojmo	1/2				
55	2304/1	809	32	ostatní plocha - ostatní komunikace	–	–	Martínek Petr, Hlavní 161/52, Přímětice, 66904 Znojmo		250	0	0	
56	2289/1	666	32	orná půda	20810	180	Martínek Petr, Hlavní 161/52, Přímětice, 66904 Znojmo		180	0	0	ZPF
57	2289/2	1502	452	orná půda	20810	108	Polák Jan, Větrná 708, 67181 Nový Šaldorf-Sedlešovice		108	0	0	ZPF
58	1582/1	720	42	orná půda	25600 699m ²	20	Dočekal Antonín, č. p. 83, 67140 Medlice	1/6	20	0	595	ZPF
							Dočekal Petr, Za mostem 642/16, Komárov, 61700 Brno	1/6				
							Dočekalová Anna, Velkopavlovická 4072/7, Židenice, 62800 Brno	4/6				
59	1584/2	952	416	orná půda	25600 826m ²	0	Klaška Václav, Nad Zámkem 1455/27, 66451 Šlapanice	1/2	0	0	425	ZPF
							Reigl Ivan Ing., Roháčkova 130/5, Komárov, 61700 Brno	1/4				
							Reiglová Lenka Mgr., Roháčkova 130/5, Komárov, 61700 Brno	1/4				
60	2464/49	76	473	orná půda	25600	3	Saleta Radek, č. p. 198, 67134 Horní Dunajovice		3	0	18	ZPF
61	2463/150	73	473	orná půda	25600	18	Saleta Radek, č. p. 198, 67134 Horní Dunajovice		18	0	22	ZPF
62	2506/200	728	473	orná půda	25600	255	Saleta Radek, č. p. 198, 67134 Horní Dunajovice		255	0	0	ZPF
63	1226/1	4622	240	orná půda	20100 4274m ²	75	Cahová Dana, č. p. 8, 67134 Horní Dunajovice	1/2	75	0	75	ZPF
					25600 348m ²	0	Vičková Zlata, č. p. 68, 67134 Horní Dunajovice	1/2				
64	595/4	741	240	orná půda	20100	0	Cahová Dana, č. p. 8, 67134 Horní Dunajovice	1/2	0	0	4	ZPF
							Vičková Zlata, č. p. 68, 67134 Horní Dunajovice	1/2				

II/398 H. DUNAJOVICE, most ev.č. 398-007**ZÁBOROVÝ ELABORÁT****Seznam pozemků dotčených stavbou****k.ú. Horní Dunajovice [642860]**

poř. číslo	č. parc. dle KN	celk.vým. v m ² dle KN	LV dle KN	druh pozemku způsob využití	kód BPEJ	trvalý zábor v m ² dle BPEJ	vlastník	podíl	zábor v m ² pro Jihomoravský kraj			pozn.
									trvalý		dočasný	
									s výkupem	bez výkupu		
65	1226/3	6656	331	orná půda	20100	116	Fiala Robert, č. p. 167, 67134 Želetice		116	0	0	ZPF
66	1226/6	5356	328	orná půda	20100	80	Svobodová Drahomíra, Husova 370, 67201 Moravský Krumlov	1/2	80	0	0	ZPF
							Vaculínová Milada, č. p. 124, 67178 Jiřice u Miroslavi	1/2				
67	2361/2	5254	498	orná půda	20100	17	Zedníčková Daniela Ing., Bílovice 105, 79841 Bílovice-Lutotín		17	0	0	ZPF
68	2390/7	35	498	orná půda	20100	17	Zedníčková Daniela Ing., Bílovice 105, 79841 Bílovice-Lutotín		17	0	0	ZPF
69	1176/2	4611	161	orná půda	20100	171	Balík Jan, č. p. 26, 67134 Horní Dunajovice Balíková Marie, č. p. 26, 67134 Horní Dunajovice	SJM	171	0	0	ZPF
70	1176/3	4139	278	orná půda	20100	128	Balík Miroslav, č. p. 141, 67134 Horní Dunajovice		128	0	0	ZPF
71	1176/4	10848	362	orná půda	20100	157	AGRA Horní Dunajovice a.s., č. p. 38, 67134 Horní Dunajovice	7/8	157	0	0	ZPF
							Horák František, č. p. 4, 67134 Výrovce	1/8				
72	1176/5	9263	439	orná půda	20100	146	Mezník Alois, č. p. 201, 67134 Horní Dunajovice		146	0	0	ZPF
73	1176/6	10602	439	orná půda	20100	155	Mezník Alois, č. p. 201, 67134 Horní Dunajovice		155	0	0	ZPF
74	1176/7	9001	152	orná půda	20100	115	Zwieb Josef, č. p. 116, 67134 Želetice		115	0	5	ZPF
75	2506/174	4194	53	orná půda	20100	10	AGRA Horní Dunajovice a.s., č. p. 38, 67134 Horní Dunajovice	7/9	10	0	12	ZPF
							Karbašová Vladimíra, č. p. 104, 67140 Horní Kounice	1/18				
							Lučinová Milada, Sokolovská 441, 35137 Luby	1/18				
							Suchan Jaromír, Průmyslová 63, 25163 Strančice	1/18				
							Vargová Naděžda Ing, Sokolovská 441, 35137 Luby	1/18				

II/398 H. DUNAJOVICE, most ev.č. 398-007**ZÁBOROVÝ ELABORÁT****Seznam pozemků dotčených stavbou****k.ú. Horní Dunajovice [642860]**

poř. číslo	č. parc. dle KN	celk.vým. v m ² dle KN	LV dle KN	druh pozemku způsob využití	kód BPEJ	trvalý zábor v m ² dle BPEJ	vlastník	podíl	zábor v m ² pro Jihomoravský kraj			pozn.
									trvalý		dočasný	
									s výkupem	bez výkupu		
76	2448/94	488	53	ostatní plocha - ostatní komunikace	—	—	AGRA Horní Dunajovice a.s., č. p. 38, 67134 Horní Dunajovice	7/9	12	0	6	
							Karbašová Vladimíra, č. p. 104, 67140 Horní Kounice	1/18				
							Lučinová Milada, Sokolovská 441, 35137 Luby	1/18				
							Suchan Jaromír, Průmyslová 63, 25163 Strančice	1/18				
							Vargová Naděžda Ing, Sokolovská 441, 35137 Luby	1/18				
77	2460/140	3842	53	orná půda	20100	86	AGRA Horní Dunajovice a.s., č. p. 38, 67134 Horní Dunajovice	7/9	86	0	0	ZPF
							Karbašová Vladimíra, č. p. 104, 67140 Horní Kounice	1/18				
							Lučinová Milada, Sokolovská 441, 35137 Luby	1/18				
							Suchan Jaromír, Průmyslová 63, 25163 Strančice	1/18				
							Vargová Naděžda Ing, Sokolovská 441, 35137 Luby	1/18				
78	2460/141	2003	1045	orná půda	20100	0	Kabourková Zdeňka, č. p. 31, 67134 Horní Dunajovice		0	0	20	ZPF
79	1180/1	5268	346	orná půda	20100	368	Lužná Anna, č. p. 112, Horní Dunajovice		368	0	0	ZPF
80	1180/5	5722	722	orná půda	20100	145	Štěrbová Ivana, Jana Palacha 1267/1, 66902 Znojmo		145	0	0	ZPF
81	1180/9	6462	164	orná půda	20100	580	Kříž Miroslav, Pod Lesem 461/16, 66447 Střelice	1/2	580	0	0	ZPF
							Křížová Diana, Pod Lesem 461/16, 66447 Střelice	1/2				
82	1181/1	602	164	vodní plocha - koryto vodního toku přirozené nebo upravené	—	—	Kříž Miroslav, Pod Lesem 461/16, 66447 Střelice	1/2	54	0	0	
							Křížová Diana, Pod Lesem 461/16, 66447 Střelice	1/2				
83	595/3	784	141	orná půda	20100	0	Reiterová Marie, č. p. 78, 67134 Horní Dunajovice		0	0	62	ZPF
84	2460/117	1017	141	orná půda	20100	0	Reiterová Marie, č. p. 78, 67134 Horní Dunajovice		0	0	6	ZPF

II/398 H. DUNAJOVICE, most ev.č. 398-007**ZÁBOROVÝ ELABORÁT****Seznam pozemků dotčených stavbou****k.ú. Horní Dunajovice [642860]**

poř. číslo	č. parc. dle KN	celk.vým. v m ² dle KN	LV dle KN	druh pozemku způsob využití	kód BPEJ	trvalý zábor v m ² dle BPEJ	vlastník	podíl	zábor v m ² pro Jihomoravský kraj			pozn.
									trvalý		dočasný	
									s výkupem	bez výkupu		
85	594/2	710	211	orná půda	20100	0	Tománek Lubomír, č. p. 56, 67161 Práče	1/2	0	0	10	ZPF
							Tománková Stanislava, č. p. 108, 67134 Horní Dunajovice	1/2				
86	592/2	1003	671	orná půda	20100	0	Ingerle Josef, č. p. 90, 67134 Horní Dunajovice		0	0	19	ZPF
87	591/2	987	62	orná půda	20100	0	Ingerle Jaromír, Zahradní 62, 67167 Hrušovany nad Jevišovkou		0	0	16	ZPF
CELKEM									11684	12123	4353	

ZPF - zemědělský půdní fond

PŘEHLED TRVALÉHO ZÁBORU PRO JIHOMORAVSKÝ KRAJ

Katastrální území	Orná půda	Trvalý travní porost	Zahrada	ZPF Celkem	Ostatní plochy	Zastavěná plocha a nádvoří	Vodní plochy	Lesní pozemek	Trvalý zábor celkem
Horní Dunajovice [642860]	m ²	m ²	m ²	m ²	m ²	m ²	m ²	m ²	m ²
zábor s výkupem	10444	0	0	10444	833	0	407	0	11684
zábor bez výkupu	0	0	0	0	12123	0	0	0	12123
CELKEM	10444	0	0	10444	12956	0	407	0	23807

Trvalý zábor pro Jihomoravský kraj

Okres: Znojmo

Obec: Horní Dunajovice

Katastrální území: Horní Dunajovice [642860]

Parcela dle KN	Výměra v m ²	Druh pozemku způsob využití	LV dle KN	Zábor trvalý v m ² dle KN	
				s výkupem	bez výkupu
2477	8891	ostatní plocha - silnice	68	0	940
2490	10978	ostatní plocha - silnice	68	0	1122
2475/1	14189	ostatní plocha - silnice	68	0	10041
1183/1	148	ostatní plocha - neplodná půda	68	0	20
1578	1526	orná půda	10001	234	0
2467/1	9658	orná půda	10001	1983	0
2467/3	360	orná půda	10001	102	0
2306/1	20293	vodní plocha - koryto vodního toku přirozené nebo upravené	10001	296	0
2464/60	693	orná půda	10001	118	0
2463/34	28	orná půda	10001	28	0
2506/212	12	orná půda	10001	12	0
2289/15	452	orná půda	10001	3	0
2275/1	150	ostatní plocha - ostatní komunikace	10001	13	0
2271/2	712	orná půda	10001	21	0
2307	283	ostatní plocha - manipulační plocha	10001	33	0
2082/1	6688	orná půda	10001	91	0
2081	394	orná půda	10001	68	0
2413	2001	ostatní plocha - ostatní komunikace	10001	198	0
1226/2	4484	orná půda	200	111	0
1226/7	2647	orná půda	200	44	0
1226/9	3685	orná půda	200	52	0
1226/4	6429	orná půda	869	110	0
1226/8	3043	orná půda	869	45	0
1180/6	6610	orná půda	869	153	0
1577	476	ostatní plocha - neplodná půda	10002	327	0
2407/3	158	orná půda	842	15	0

Trvalý zábor pro Jihomoravský kraj

Okres: Znojmo

Obec: Horní Dunajovice

Katastrální území: Horní Dunajovice [642860]

Parcela dle KN	Výměra v m ²	Druh pozemku způsob využití	LV dle KN	Zábor trvalý v m ² dle KN	
				s výkupem	bez výkupu
1181/2	563	vodní plocha - koryto vodního toku přirozené nebo upravené	47	57	0
1182/1	5229	orná půda	47	365	0
1182/2	3508	orná půda	47	138	0
1182/3	3307	orná půda	47	66	0
1182/4	6900	orná půda	47	24	0
1180/2	6832	orná půda	1068	198	0
1174	13665	orná půda	191	1450	0
1176/1	5929	orná půda	191	243	0
1226/5	4677	orná půda	191	74	0
1180/4	3447	orná půda	191	85	0
1180/7	5029	orná půda	191	117	0
1180/8	14537	orná půda	191	565	0
1567	5090	orná půda	132	18	0
1568	58	orná půda	132	58	0
1570/2	5290	orná půda	24	58	0
1569/2	62	orná půda	24	62	0
1570/1	5288	orná půda	240	61	0
1569/1	58	orná půda	240	58	0
1573/1	5264	orná půda	550	56	0
1574/1	53	orná půda	550	53	0
1573/2	5743	orná půda	222	65	0
1574/2	51	orná půda	222	51	0
1575/1	5238	orná půda	315	83	0
1180/3	3426	orná půda	315	79	0
1575/2	9655	orná půda	134	218	0
1563/2	59	orná půda	965	59	0

Trvalý zábor pro Jihomoravský kraj

Okres: Znojmo

Obec: Horní Dunajovice

Katastrální území: Horní Dunajovice [642860]

Parcela dle KN	Výměra v m ²	Druh pozemku způsob využití	LV dle KN	Zábor trvalý v m ² dle KN	
				s výkupem	bez výkupu
2304/1	809	ostatní plocha - ostatní komunikace	32	250	0
2289/1	666	orná půda	32	180	0
2289/2	1502	orná půda	452	108	0
1582/1	720	orná půda	42	20	0
2464/49	76	orná půda	473	3	0
2463/150	73	orná půda	473	18	0
2506/200	728	orná půda	473	255	0
1226/1	4622	orná půda	240	75	0
1226/3	6656	orná půda	331	116	0
1226/6	5356	orná půda	328	80	0
2361/2	5254	orná půda	498	17	0
2390/7	35	orná půda	498	17	0
1176/2	4611	orná půda	161	171	0
1176/3	4139	orná půda	278	128	0
1176/4	10848	orná půda	362	157	0
1176/5	9263	orná půda	439	146	0
1176/6	10602	orná půda	439	155	0
1176/7	9001	orná půda	152	115	0
2506/174	4194	orná půda	53	10	0
2448/94	488	ostatní plocha - ostatní komunikace	53	12	0
2460/140	3842	orná půda	53	86	0
1180/1	5268	orná půda	346	368	0
1180/5	5722	orná půda	722	145	0
1180/9	6462	orná půda	164	580	0
1181/1	602	vodní plocha - koryto vodního toku přirozené nebo upravené	164	54	0
SOUČET				11684	12123

PŘEHLED DOČASNÉHO ZÁBORU PRO JIHOMORAVSKÝ KRAJ

Katastrální území	Orná půda	Trvalý travní porost	Zahrada	ZPF Celkem	Ostatní plochy	Zastavěná plocha a nádvoří	Vodní plochy	Lesní pozemek	Dočasný zábor celkem
Horní Dunajovice [642860]	m ²	m ²	m ²	m ²	m ²	m ²	m ²	m ²	m ²
CELKEM	2117	0	0	2117	2231	0	5	0	4353

Dočasný zábor pro Jihomoravský kraj

Okres: Znojmo

Obec: Horní Dunajovice

Katastrální území: Horní Dunajovice [642860]

Parcela dle KN	Výměra v m ²	Druh pozemku způsob využití	LV dle KN	Zábor dočasný v m ² dle KN
2477	8891	ostatní plocha - silnice	68	368
2490	10978	ostatní plocha - silnice	68	1152
2475/1	14189	ostatní plocha - silnice	68	550
1183/1	148	ostatní plocha - neplodná půda	68	12
2467/1	9658	orná půda	10001	626
2467/3	360	orná půda	10001	22
2306/1	20293	vodní plocha - koryto vodního toku přirozené nebo upravené	10001	5
2289/15	452	orná půda	10001	45
2275/1	150	ostatní plocha - ostatní komunikace	10001	25
2271/2	712	orná půda	10001	5
2307	283	ostatní plocha - manipulační plocha	10001	102
2081	394	orná půda	10001	37
2413	2001	ostatní plocha - ostatní komunikace	10001	16
593/2	930	orná půda	200	16
2407/3	158	orná půda	842	6
590/4	1015	orná půda	47	17
1182/1	5229	orná půda	47	25
1182/2	3508	orná půda	47	9
1182/3	3307	orná půda	47	2
1182/4	6900	orná půda	47	18
1582/1	720	orná půda	42	595
1584/2	952	orná půda	416	425
2464/49	76	orná půda	473	18
2463/150	73	orná půda	473	22

Dočasný zábor pro Jihomoravský kraj

Okres: Znojmo

Obec: Horní Dunajovice

Katastrální území: Horní Dunajovice [642860]

Parcela dle KN	Výměra v m ²	Druh pozemku způsob využití	LV dle KN	Zábor dočasný v m ² dle KN
1226/1	4622	orná půda	240	75
595/4	741	orná půda	240	4
1176/7	9001	orná půda	152	5
2506/174	4194	orná půda	53	12
2448/94	488	ostatní plocha - ostatní komunikace	53	6
2460/141	2003	orná půda	1045	20
595/3	784	orná půda	141	62
2460/117	1017	orná půda	141	6
594/2	710	orná půda	211	10
592/2	1003	orná půda	671	19
591/2	987	orná půda	62	16
SOUČET				4353

II/398 H. DUNAJOVICE, most ev.č. 398-007

Seznam pozemků sousedících se stavbou

k.ú. Horní Dunajovice [642860]

č.parc. dle KN	celk.vým. v m ² dle KN	LV dle KN	druh pozemku způsob využití	vlastník	podíl	pozn.
2476/39	13	371	ostatní plocha - ostatní komunikace	AGRA Horní Dunajovice a.s., č. p. 38, 67134 Horní Dunajovice	1/6	
				Béres Petr, č. p. 33, 66405 Velatice	1/6	
				ČR, Úřad pro zastupování státu ve věcech majetkových, Rašínovo nábřeží 390/42, Nové Město, 12800 Praha 2	2/6	
				Formánková Eliška, Na rozptylce 230, 26231 Milín	1/12	
				Nergerová Kamila, Mírová 184, 26231 Milín	1/12	
				Pipinová Alice, Politických vězňů 89, Příbram VII, 26101 Příbram	1/6	
2467/6	45	927	orná půda	AGRA Horní Dunajovice a.s., č. p. 38, 67134 Horní Dunajovice	1/2	ZPF
				Béres Petr, č. p. 33, 66405 Velatice	1/6	
				ČR, Státní pozemkový úřad, Husinecká 1024/11a, Žižkov, 13000 Praha 3	2/6	
1564/2	5187	191	orná půda	Bazal Josef, č. p. 181, 67134 Horní Dunajovice		ZPF
2467/2	1790	10001	orná půda	Obec Horní Dunajovice, č. p. 102, 67134 Horní Dunajovice		ZPF
st. 292	6	10001	zastavěná plocha a nádvoří	Obec Horní Dunajovice, č. p. 102, 67134 Horní Dunajovice		STV
1231	2576	191	orná půda	Bazal Josef, č. p. 181, 67134 Horní Dunajovice		ZPF
2289/7	1136	340	orná půda	Formanová Ivana Ing., Pellicova 626/5, Staré Brno, 60200 Brno		ZPF
2289/5	3314	42	orná půda	Dočekal Antonín, č. p. 83, 67140 Medlice	1/6	ZPF
				Dočekal Petr, Za mostem 642/16, Komárov, 61700 Brno	1/6	
				Dočekalová Anna, Velkopavlovická 4072/7, Židenice, 62800 Brno	4/6	
2289/16	1908	191	orná půda	Bazal Josef, č. p. 181, 67134 Horní Dunajovice		ZPF
1585/3	867	121	orná půda	SJM Mezník Alois a Mezníková Naděžda, č. p. 201, 67134 Horní Dunajovice	SJM	
2464/58	179	452	orná půda	Polák Jan, Větrná 708, Nový Šaldorf, 67181 Nový Šaldorf-Sedlešovice		ZPF
2463/157	60	452	orná půda	Polák Jan, Větrná 708, Nový Šaldorf, 67181 Nový Šaldorf-Sedlešovice		ZPF
2390/8	53	937	orná půda	Hájková Jana, Teyschlova 1087/15, Bystrc, 63500 Brno		ZPF
599/2	619	230	orná půda	Čermák Milan, č. p. 200, 67134 Horní Dunajovice	1/2	ZPF
				Čermáková Marie, č. p. 200, 67134 Horní Dunajovice	1/2	

II/398 H. DUNAJOVICE, most ev.č. 398-007

Seznam pozemků sousedících se stavbou

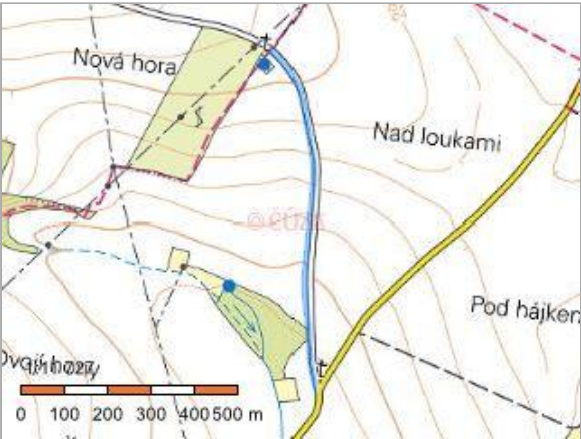
k.ú. Horní Dunajovice [642860]

č.parc. dle KN	celk.vým. v m ² dle KN	LV dle KN	druh pozemku způsob využití	vlastník	podíl	pozn.
598/2	748	191	orná půda	Bazal Josef, č. p. 181, 67134 Horní Dunajovice		ZPF
597/2	643	191	orná půda	Bazal Josef, č. p. 181, 67134 Horní Dunajovice		ZPF
596/2	772	44	orná půda	Fiala Miloslav, Blatnická 4193/1, Židenice, 62800 Brno		ZPF
2459/22	9	141	ostatní plocha - ostatní komunikace	Reiterová Marie, č. p. 78, 67134 Horní Dunajovice		
2459/20	33	200	ostatní plocha - ostatní komunikace	AGRA Horní Dunajovice a.s., č. p. 38, 67134 Horní Dunajovice		
2449/33	30	200	ostatní plocha - jiná plocha	AGRA Horní Dunajovice a.s., č. p. 38, 67134 Horní Dunajovice		
2449/34	63	331	ostatní plocha - jiná plocha	Fiala Robert, č. p. 167, 67134 Želetice		
2449/32	264	200	ostatní plocha - jiná plocha	AGRA Horní Dunajovice a.s., č. p. 38, 67134 Horní Dunajovice		
2449/31	194	680	ostatní plocha - jiná plocha	Šebková Jana, č. p. 158, 67553 Valeč		
2449/30	242	200	ostatní plocha - jiná plocha	AGRA Horní Dunajovice a.s., č. p. 38, 67134 Horní Dunajovice		
2449/29	269	623	ostatní plocha - jiná plocha	Špalek Pavel, č. p. 77, 67134 Horní Dunajovice		
2449/27	144	364	ostatní plocha - jiná plocha	Mrňová Vojtěšková Petra Mgr., V Zahradách 298, 67182 Dobšice	1/48	
				Straka Michael PhDr., Úprkova 2185/16, 66902 Znojmo	11/16	
				Ševčík Aleš Ing., Pasířská 30/6, 66902 Znojmo	5/72	
				Ševčík Ivo MUDr., č. p. 280, 73911 Pstruží	5/72	
				Ševčík Petr, Bezručova 421/22, 74101 Nový Jičín	1/72	
				Ševčík Václav Ing., Polní 338, 66902 Suchohrdly	1/18	
				Vojtěšková Věra, Horní 397, 67182 Dobšice	1/12	
2449/25	242	60000	ostatní plocha - jiná plocha	ČR, Úřad pro zastupování státu ve věcech majetkových, Rašínovo nábřeží 390/42, Nové Město, 12800 Praha 2		
2449/2	307	914	ostatní plocha - jiná plocha	Šárka Olga Ing. arch., Poříčí 48/33a, Staré Brno, 63900 Brno		
st. 298	11	842	zastavěná plocha a nádvoří	GasNet, s.r.o., Klíšská 940/96, Klíše, 40001 Ústí nad Labem		STV
2416/1	2000	10001	orná půda	Obec Horní Dunajovice, č. p. 102, 67134 Horní Dunajovice		ZPF

ZPF - zemědělský půdní fond
STV - stavba technického vybavení

Informace o pozemku

Parcelní číslo:	2477
Obec:	Horní Dunajovice [594091]
Katastrální území:	Horní Dunajovice [642860]
Číslo LV:	68
Výměra [m ²]:	8891
Typ parcely:	Parcela katastru nemovitostí
Mapový list:	KMD
Určení výměry:	Graficky nebo v digitalizované mapě
Způsob využití:	silnice
Druh pozemku:	ostatní plocha



Vlastníci, jiní oprávnění

Vlastnické právo	Podíl
Jihomoravský kraj, Žerotínovo náměstí 449/3, Veverí, 60200 Brno	
Hospodaření se svěřeným majetkem kraje	Podíl
Správa a údržba silnic Jihomoravského kraje, příspěvková organizace kraje, Žerotínovo náměstí 449/3, Veverí, 60200 Brno	

Způsob ochrany nemovitosti

Nejsou evidovány žádné způsoby ochrany.

Seznam BPEJ

Parcela nemá evidované BPEJ.

Omezení vlastnického práva

Nejsou evidována žádná omezení.

Jiné zápisy

Nejsou evidovány žádné jiné zápisy.

✦ Řízení, v rámci kterých byl k nemovitosti zapsán cenový údaj

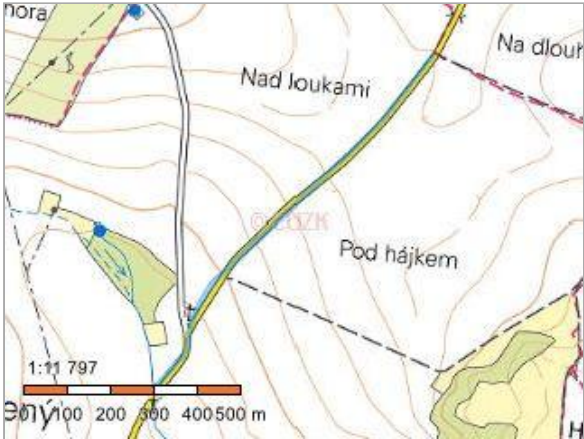
Nejsou evidována žádná řízení, v rámci kterých byl zapsán cenový údaj k nemovitosti.

Nemovitost je v územním obvodu, kde státní správu katastru nemovitostí ČR vykonává [Katastrální úřad pro Jihomoravský kraj, Katastrální pracoviště Znojmo](#)

Zobrazené údaje mají informativní charakter. Platnost dat k 07.12.2022 12:00.

Informace o pozemku

Parcelní číslo:	2490
Obec:	Horní Dunajovice [594091]
Katastrální území:	Horní Dunajovice [642860]
Číslo LV:	68
Výměra [m²]:	10978
Typ parcely:	Parcela katastru nemovitostí
Mapový list:	KMD
Určení výměry:	Graficky nebo v digitalizované mapě
Způsob využití:	silnice
Druh pozemku:	ostatní plocha



Vlastníci, jiní oprávnění

Vlastnické právo	Podíl
Jihomoravský kraj, Žerotínovo náměstí 449/3, Veveří, 60200 Brno	
Hospodaření se svěřeným majetkem kraje	Podíl
Správa a údržba silnic Jihomoravského kraje, příspěvková organizace kraje, Žerotínovo náměstí 449/3, Veveří, 60200 Brno	

Způsob ochrany nemovitosti

Nejsou evidovány žádné způsoby ochrany.

Seznam BPEJ

Parcela nemá evidované BPEJ.

Omezení vlastnického práva

Nejsou evidována žádná omezení.

Jiné zápisy

Nejsou evidovány žádné jiné zápisy.

✦ Řízení, v rámci kterých byl k nemovitosti zapsán cenový údaj

Nejsou evidována žádná řízení, v rámci kterých byl zapsán cenový údaj k nemovitosti.

Nemovitost je v územním obvodu, kde státní správu katastru nemovitostí ČR vykonává [Katastrální úřad pro Jihomoravský kraj, Katastrální pracoviště Znojmo](#)

Zobrazené údaje mají informativní charakter. Platnost dat k 07.12.2022 12:00.

Informace o pozemku

Parcelní číslo:	2475/1
Obec:	Horní Dunajovice [594091]
Katastrální území:	Horní Dunajovice [642860]
Číslo LV:	68
Výměra [m ²]:	14189
Typ parcely:	Parcela katastru nemovitostí
Mapový list:	KMD
Určení výměry:	Graficky nebo v digitalizované mapě
Způsob využití:	silnice
Druh pozemku:	ostatní plocha



Vlastníci, jiní oprávnění

Vlastnické právo	Podíl
Jihomoravský kraj, Žerotínovo náměstí 449/3, Veveří, 60200 Brno	
Hospodaření se svěřeným majetkem kraje	Podíl
Správa a údržba silnic Jihomoravského kraje, příspěvková organizace kraje, Žerotínovo náměstí 449/3, Veveří, 60200 Brno	

Způsob ochrany nemovitosti

Nejsou evidovány žádné způsoby ochrany.

Seznam BPEJ

Parcela nemá evidované BPEJ.

Omezení vlastnického práva

Nejsou evidována žádná omezení.

Jiné zápisy

Nejsou evidovány žádné jiné zápisy.

✦ Řízení, v rámci kterých byl k nemovitosti zapsán cenový údaj

Nejsou evidována žádná řízení, v rámci kterých byl zapsán cenový údaj k nemovitosti.

Nemovitost je v územním obvodu, kde státní správu katastru nemovitostí ČR vykonává [Katastrální úřad pro Jihomoravský kraj, Katastrální pracoviště Znojmo](#)

Zobrazené údaje mají informativní charakter. Platnost dat k 07.12.2022 12:00.

Informace o pozemku

Parcelní číslo:	1183/1
Obec:	Horní Dunajovice [594091]
Katastrální území:	Horní Dunajovice [642860]
Číslo LV:	68
Výměra [m ²]:	148
Typ parcely:	Parcela katastru nemovitostí
Mapový list:	KMD
Určení výměry:	Graficky nebo v digitalizované mapě
Způsob využití:	neplodná půda
Druh pozemku:	ostatní plocha



Vlastníci, jiní oprávnění

Vlastnické právo	Podíl
Jihomoravský kraj, Žerotínovo náměstí 449/3, Veverří, 60200 Brno	
Hospodaření se svěřeným majetkem kraje	Podíl
Správa a údržba silnic Jihomoravského kraje, příspěvková organizace kraje, Žerotínovo náměstí 449/3, Veverří, 60200 Brno	

Způsob ochrany nemovitosti

Nejsou evidovány žádné způsoby ochrany.

Seznam BPEJ

Parcela nemá evidované BPEJ.

Omezení vlastnického práva

Nejsou evidována žádná omezení.

Jiné zápisy

Nejsou evidovány žádné jiné zápisy.

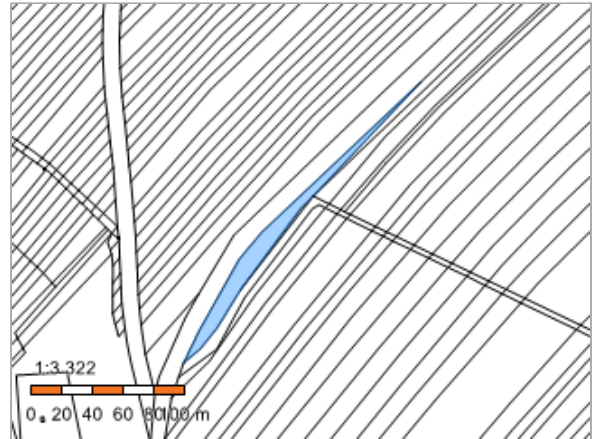
 Řízení, v rámci kterých byl k nemovitosti zapsán cenový údaj

Nemovitost je v územním obvodu, kde státní správu katastru nemovitostí ČR vykonává [Katastrální úřad pro Jihomoravský kraj](#), [Katastrální pracoviště Znojmo](#)

Zobrazené údaje mají informativní charakter. Platnost dat k 07.12.2022 12:00.

Informace o pozemku

Parcelní číslo:	1578
Obec:	Horní Dunajovice [594091]
Katastrální území:	Horní Dunajovice [642860]
Číslo LV:	10001
Výměra [m ²]:	1526
Typ parcely:	Parcela katastru nemovitostí
Mapový list:	KMD
Určení výměry:	Graficky nebo v digitalizované mapě
Druh pozemku:	orná půda



Vlastníci, jiní oprávnění

Vlastnické právo

Podíl

Obec Horní Dunajovice, č. p. 102, 67134 Horní Dunajovice

Způsob ochrany nemovitosti

Název

zemědělský půdní fond

Seznam BPEJ

BPEJ	Výměra
20810	1526

Omezení vlastnického práva

Nejsou evidována žádná omezení.

Jiné zápisy

Nejsou evidovány žádné jiné zápisy.

✚ Řízení, v rámci kterých byl k nemovitosti zapsán cenový údaj

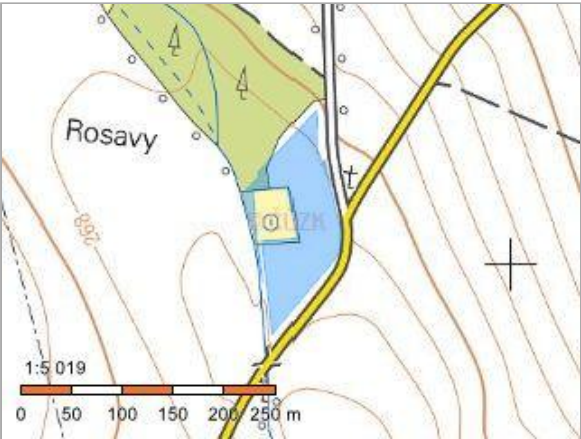
Nejsou evidována žádná řízení, v rámci kterých byl zapsán cenový údaj k nemovitosti.

Nemovitost je v územním obvodu, kde státní správu katastru nemovitostí ČR vykonává [Katastrální úřad pro Jihomoravský kraj](#), [Katastrální pracoviště Znojmo](#)

Zobrazené údaje mají informativní charakter. Platnost dat k 07.12.2022 12:00.

Informace o pozemku

Parcelní číslo:	2467/1
Obec:	Horní Dunajovice [594091]
Katastrální území:	Horní Dunajovice [642860]
Číslo LV:	10001
Výměra [m²]:	9658
Typ parcely:	Parcela katastru nemovitostí
Mapový list:	KMD
Určení výměry:	Graficky nebo v digitalizované mapě
Druh pozemku:	orná půda



Vlastníci, jiní oprávnění

Vlastnické právo	Podíl
Obec Horní Dunajovice, č. p. 102, 67134 Horní Dunajovice	

Způsob ochrany nemovitosti

Název
zemědělský půdní fond

Seznam BPEJ

BPEJ	Výměra
25600	8702
20810	956

Omezení vlastnického práva

Nejsou evidována žádná omezení.

Jiné zápisy

Nejsou evidovány žádné jiné zápisy.

✦ Řízení, v rámci kterých byl k nemovitosti zapsán cenový údaj

Nejsou evidována žádná řízení, v rámci kterých byl zapsán cenový údaj k nemovitosti.

Nemovitost je v územním obvodu, kde státní správu katastru nemovitostí ČR vykonává [Katastrální úřad pro Jihomoravský kraj, Katastrální pracoviště Znojmo](#)

Zobrazené údaje mají informativní charakter. Platnost dat k 07.12.2022 12:00.

Informace o pozemku

Parcelní číslo:	2467/3
Obec:	Horní Dunajovice [594091]
Katastrální území:	Horní Dunajovice [642860]
Číslo LV:	10001
Výměra [m ²]:	360
Typ parcely:	Parcela katastru nemovitostí
Mapový list:	KMD
Určení výměry:	Graficky nebo v digitalizované mapě
Druh pozemku:	orná půda



Vlastníci, jiní oprávnění

Vlastnické právo	Podíl
Obec Horní Dunajovice, č. p. 102, 67134 Horní Dunajovice	

Způsob ochrany nemovitosti

Název
zemědělský půdní fond

Seznam BPEJ

BPEJ	Výměra
25600	360

Omezení vlastnického práva

Nejsou evidována žádná omezení.

Jiné zápisy

Nejsou evidovány žádné jiné zápisy.

Řízení, v rámci kterých byl k nemovitosti zapsán cenový údaj

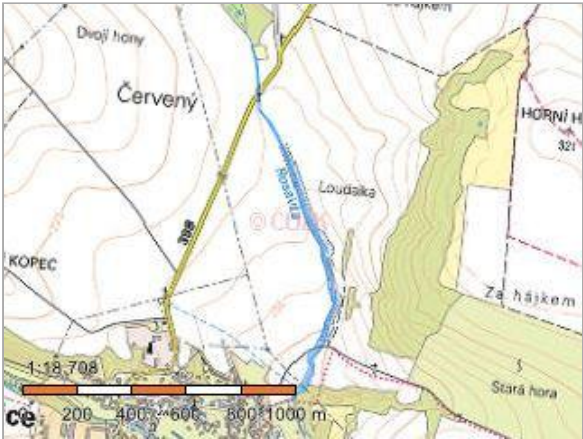
Nejsou evidována žádná řízení, v rámci kterých byl zapsán cenový údaj k nemovitosti.

Nemovitost je v územním obvodu, kde státní správu katastru nemovitostí ČR vykonává [Katastrální úřad pro Jihomoravský kraj, Katastrální pracoviště Znojmo](#)

Zobrazené údaje mají informativní charakter. Platnost dat k 07.12.2022 12:00.

Informace o pozemku

Parcelní číslo:	2306/1
Obec:	Horní Dunajovice [594091]
Katastrální území:	Horní Dunajovice [642860]
Číslo LV:	10001
Výměra [m²]:	20293
Typ parcely:	Parcela katastru nemovitostí
Mapový list:	KMD
Určení výměry:	Graficky nebo v digitalizované mapě
Způsob využití:	koryto vodního toku přirozené nebo upravené
Druh pozemku:	vodní plocha



Vlastníci, jiní oprávnění

Vlastnické právo	Podíl
Obec Horní Dunajovice, č. p. 102, 67134 Horní Dunajovice	

Způsob ochrany nemovitosti

Nejsou evidovány žádné způsoby ochrany.

Seznam BPEJ

Parcela nemá evidované BPEJ.

Omezení vlastnického práva

Nejsou evidována žádná omezení.

Jiné zápisy

Nejsou evidovány žádné jiné zápisy.

✚ Řízení, v rámci kterých byl k nemovitosti zapsán cenový údaj

Nejsou evidována žádná řízení, v rámci kterých byl zapsán cenový údaj k nemovitosti.

Nemovitost je v územním obvodu, kde státní správu katastru nemovitostí ČR vykonává [Katastrální úřad pro Jihomoravský kraj](#), [Katastrální pracoviště Znojmo](#)

Zobrazené údaje mají informativní charakter. Platnost dat k 07.12.2022 12:00.

Informace o pozemku

Parcelní číslo:	2464/60
Obec:	Horní Dunajovice [594091]
Katastrální území:	Horní Dunajovice [642860]
Číslo LV:	10001
Výměra [m ²]:	693
Typ parcely:	Parcela katastru nemovitostí
Mapový list:	KMD
Určení výměry:	Graficky nebo v digitalizované mapě
Druh pozemku:	orná půda



Vlastníci, jiní oprávnění

Vlastnické právo	Podíl
Obec Horní Dunajovice, č. p. 102, 67134 Horní Dunajovice	

Způsob ochrany nemovitosti

Název
zemědělský půdní fond

Seznam BPEJ

BPEJ	Výměra
25600	693

Omezení vlastnického práva

Nejsou evidována žádná omezení.

Jiné zápisy

Nejsou evidovány žádné jiné zápisy.

Řízení, v rámci kterých byl k nemovitosti zapsán cenový údaj

Nejsou evidována žádná řízení, v rámci kterých byl zapsán cenový údaj k nemovitosti.

Nemovitost je v územním obvodu, kde státní správu katastru nemovitostí ČR vykonává [Katastrální úřad pro Jihomoravský kraj, Katastrální pracoviště Znojmo](#)

Zobrazené údaje mají informativní charakter. Platnost dat k 07.12.2022 12:00.

Informace o pozemku

Parcelní číslo:	2463/34
Obec:	Horní Dunajovice [594091]
Katastrální území:	Horní Dunajovice [642860]
Číslo LV:	10001
Výměra [m²]:	28
Typ parcely:	Parcela katastru nemovitostí
Mapový list:	KMD
Určení výměry:	Graficky nebo v digitalizované mapě
Druh pozemku:	orná půda



Vlastníci, jiní oprávnění

Vlastnické právo	Podíl
Obec Horní Dunajovice, č. p. 102, 67134 Horní Dunajovice	

Způsob ochrany nemovitosti

Název
zemědělský půdní fond

Seznam BPEJ

BPEJ	Výměra
25600	28

Omezení vlastnického práva

Nejsou evidována žádná omezení.

Jiné zápisy

Nejsou evidovány žádné jiné zápisy.

- Řízení, v rámci kterých byl k nemovitosti zapsán cenový údaj
- Nejsou evidována žádná řízení, v rámci kterých byl zapsán cenový údaj k nemovitosti.
- Nemovitost je v územním obvodu, kde státní správu katastru nemovitostí ČR vykonává [Katastrální úřad pro Jihomoravský kraj, Katastrální pracoviště Znojmo](#)

Zobrazené údaje mají informativní charakter. Platnost dat k 07.12.2022 12:00.

Informace o pozemku

Parcelní číslo:	2506/212
Obec:	Horní Dunajovice [594091]
Katastrální území:	Horní Dunajovice [642860]
Číslo LV:	10001
Výměra [m²]:	12
Typ parcely:	Parcela katastru nemovitostí
Mapový list:	KMD
Určení výměry:	Graficky nebo v digitalizované mapě
Druh pozemku:	orná půda



Vlastníci, jiní oprávnění

Vlastnické právo	Podíl
Obec Horní Dunajovice, č. p. 102, 67134 Horní Dunajovice	

Způsob ochrany nemovitosti

Název
zemědělský půdní fond

Seznam BPEJ

BPEJ	Výměra
25600	12

Omezení vlastnického práva

Nejsou evidována žádná omezení.

Jiné zápisy

Nejsou evidovány žádné jiné zápisy.

✚ Řízení, v rámci kterých byl k nemovitosti zapsán cenový údaj

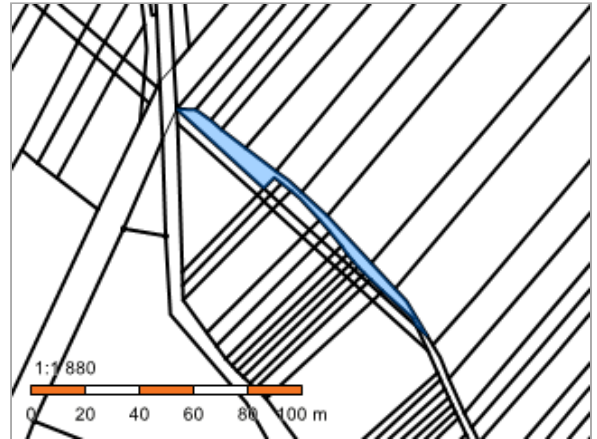
Nejsou evidována žádná řízení, v rámci kterých byl zapsán cenový údaj k nemovitosti.

Nemovitost je v územním obvodu, kde státní správu katastru nemovitostí ČR vykonává [Katastrální úřad pro Jihomoravský kraj](#), [Katastrální pracoviště Znojmo](#)

Zobrazené údaje mají informativní charakter. Platnost dat k 07.12.2022 12:00.

Informace o pozemku

Parcelní číslo:	2289/15
Obec:	Horní Dunajovice [594091]
Katastrální území:	Horní Dunajovice [642860]
Číslo LV:	10001
Výměra [m ²]:	452
Typ parcely:	Parcela katastru nemovitostí
Mapový list:	KMD
Určení výměry:	Graficky nebo v digitalizované mapě
Druh pozemku:	orná půda



Vlastníci, jiní oprávnění

Vlastnické právo

Podíl

Obec Horní Dunajovice, č. p. 102, 67134 Horní Dunajovice

Způsob ochrany nemovitosti

Název

zemědělský půdní fond

Seznam BPEJ

BPEJ	Výměra
25600	452

Omezení vlastnického práva

Nejsou evidována žádná omezení.

Jiné zápisy

Nejsou evidovány žádné jiné zápisy.



✚ Řízení, v rámci kterých byl k nemovitosti zapsán cenový údaj

Nejsou evidována žádná řízení, v rámci kterých byl zapsán cenový údaj k nemovitosti.

Nemovitost je v územním obvodu, kde státní správu katastru nemovitostí ČR vykonává [Katastrální úřad pro Jihomoravský kraj](#), [Katastrální pracoviště Znojmo](#)

Zobrazené údaje mají informativní charakter. Platnost dat k 07.12.2022 12:00.

Informace o pozemku

Parcelní číslo:	2275/1 
Obec:	Horní Dunajovice [594091] 
Katastrální území:	Horní Dunajovice [642860]
Číslo LV:	10001
Výměra [m ²]:	150
Typ parcely:	Parcela katastru nemovitostí
Mapový list:	KMD
Určení výměry:	Graficky nebo v digitalizované mapě
Způsob využití:	ostatní komunikace
Druh pozemku:	ostatní plocha



Vlastníci, jiní oprávnění

Vlastnické právo

Podíl

Obec Horní Dunajovice, č. p. 102, 67134 Horní Dunajovice

Způsob ochrany nemovitosti

Nejsou evidovány žádné způsoby ochrany.

Seznam BPEJ

Parcela nemá evidované BPEJ.

Omezení vlastnického práva


Nejsou evidována žádná omezení.

Jiné zápisy

Nejsou evidovány žádné jiné zápisy.

 Řízení, v rámci kterých byl k nemovitosti zapsán cenový údaj

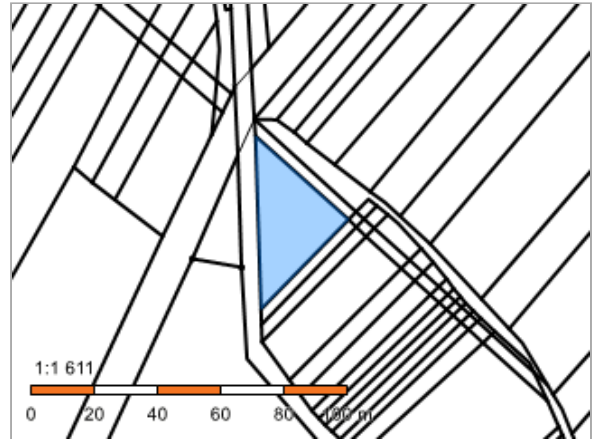
Nejsou evidována žádná řízení, v rámci kterých byl zapsán cenový údaj k nemovitosti.

Nemovitost je v územním obvodu, kde státní správu katastru nemovitostí ČR vykonává [Katastrální úřad pro Jihomoravský kraj](#), [Katastrální pracoviště Znojmo](#) 

Zobrazené údaje mají informativní charakter. Platnost dat k 07.12.2022 12:00.

Informace o pozemku

Parcelní číslo:	2271/2
Obec:	Horní Dunajovice [594091]
Katastrální území:	Horní Dunajovice [642860]
Číslo LV:	10001
Výměra [m ²]:	712
Typ parcely:	Parcela katastru nemovitostí
Mapový list:	KMD
Určení výměry:	Graficky nebo v digitalizované mapě
Druh pozemku:	orná půda



Vlastníci, jiní oprávnění

Vlastnické právo

Podíl

Obec Horní Dunajovice, č. p. 102, 67134 Horní Dunajovice

Způsob ochrany nemovitosti

Název

zemědělský půdní fond

Seznam BPEJ

BPEJ Výměra

[25600](#) 712

Omezení vlastnického práva

Nejsou evidována žádná omezení.

Jiné zápisy

Nejsou evidovány žádné jiné zápisy.



Řízení, v rámci kterých byl k nemovitosti zapsán cenový údaj

Nejsou evidována žádná řízení, v rámci kterých byl zapsán cenový údaj k nemovitosti.

Nemovitost je v územním obvodu, kde státní správu katastru nemovitostí ČR vykonává [Katastrální úřad pro Jihomoravský kraj](#), [Katastrální pracoviště Znojmo](#)

Zobrazené údaje mají informativní charakter. Platnost dat k 07.12.2022 12:00.

Informace o pozemku

Parcelní číslo:	2307 
Obec:	Horní Dunajovice [594091] 
Katastrální území:	Horní Dunajovice [642860]
Číslo LV:	10001
Výměra [m ²]:	283
Typ parcely:	Parcela katastru nemovitostí
Mapový list:	KMD
Určení výměry:	Graficky nebo v digitalizované mapě
Způsob využití:	manipulační plocha
Druh pozemku:	ostatní plocha



Vlastníci, jiní oprávnění

Vlastnické právo

Podíl

Obec Horní Dunajovice, č. p. 102, 67134 Horní Dunajovice

Způsob ochrany nemovitosti

Nejsou evidovány žádné způsoby ochrany.

Seznam BPEJ

Parcela nemá evidované BPEJ.

Omezení vlastnického práva


Nejsou evidována žádná omezení.

Jiné zápisy

Nejsou evidovány žádné jiné zápisy.

 Řízení, v rámci kterých byl k nemovitosti zapsán cenový údaj

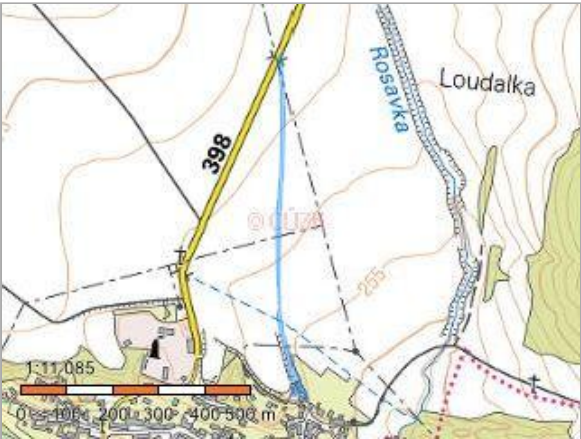
Nejsou evidována žádná řízení, v rámci kterých byl zapsán cenový údaj k nemovitosti.

Nemovitost je v územním obvodu, kde státní správu katastru nemovitostí ČR vykonává [Katastrální úřad pro Jihomoravský kraj](#), [Katastrální pracoviště Znojmo](#) 

Zobrazené údaje mají informativní charakter. Platnost dat k 07.12.2022 12:00.

Informace o pozemku

Parcelní číslo:	2082/1
Obec:	Horní Dunajovice [594091]
Katastrální území:	Horní Dunajovice [642860]
Číslo LV:	10001
Výměra [m ²]:	6688
Typ parcely:	Parcela katastru nemovitostí
Mapový list:	KMD
Určení výměry:	Graficky nebo v digitalizované mapě
Druh pozemku:	orná půda



Vlastníci, jiní oprávnění

Vlastnické právo	Podíl
Obec Horní Dunajovice, č. p. 102, 67134 Horní Dunajovice	

Způsob ochrany nemovitosti

Název
zemědělský půdní fond

Seznam BPEJ

BPEJ	Výměra
20840	539
20100	6149

Omezení vlastnického práva

Nejsou evidována žádná omezení.

Jiné zápisy

Nejsou evidovány žádné jiné zápisy.

✦ Řízení, v rámci kterých byl k nemovitosti zapsán cenový údaj

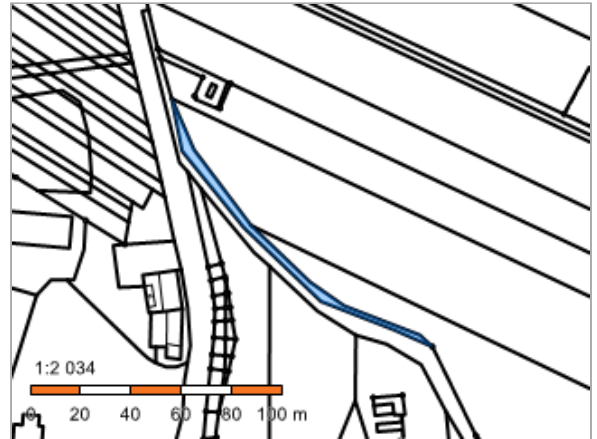
Nejsou evidována žádná řízení, v rámci kterých byl zapsán cenový údaj k nemovitosti.

Nemovitost je v územním obvodu, kde státní správu katastru nemovitostí ČR vykonává [Katastrální úřad pro Jihomoravský kraj, Katastrální pracoviště Znojmo](#)

Zobrazené údaje mají informativní charakter. Platnost dat k 07.12.2022 12:00.

Informace o pozemku

Parcelní číslo:	2081
Obec:	Horní Dunajovice [594091]
Katastrální území:	Horní Dunajovice [642860]
Číslo LV:	10001
Výměra [m ²]:	394
Typ parcely:	Parcela katastru nemovitostí
Mapový list:	KMD
Určení výměry:	Graficky nebo v digitalizované mapě
Druh pozemku:	orná půda



Vlastníci, jiní oprávnění

Vlastnické právo

Podíl

Obec Horní Dunajovice, č. p. 102, 67134 Horní Dunajovice

Způsob ochrany nemovitosti

Název

zemědělský půdní fond

Seznam BPEJ

BPEJ	Výměra
20100	394

Omezení vlastnického práva

Nejsou evidována žádná omezení.

Jiné zápisy

Nejsou evidovány žádné jiné zápisy.

✚ Řízení, v rámci kterých byl k nemovitosti zapsán cenový údaj

Nejsou evidována žádná řízení, v rámci kterých byl zapsán cenový údaj k nemovitosti.

Nemovitost je v územním obvodu, kde státní správu katastru nemovitostí ČR vykonává [Katastrální úřad pro Jihomoravský kraj, Katastrální pracoviště Znojmo](#)

Zobrazené údaje mají informativní charakter. Platnost dat k 07.12.2022 12:00.

Informace o pozemku

Parcelní číslo:	2413
Obec:	Horní Dunajovice [594091]
Katastrální území:	Horní Dunajovice [642860]
Číslo LV:	10001
Výměra [m ²]:	2001
Typ parcely:	Parcela katastru nemovitostí
Mapový list:	KMD
Určení výměry:	Graficky nebo v digitalizované mapě
Způsob využití:	ostatní komunikace
Druh pozemku:	ostatní plocha



Vlastníci, jiní oprávnění

Vlastnické právo

Podíl

Obec Horní Dunajovice, č. p. 102, 67134 Horní Dunajovice

Způsob ochrany nemovitosti

Nejsou evidovány žádné způsoby ochrany.

Seznam BPEJ

Parcela nemá evidované BPEJ.

Omezení vlastnického práva

Nejsou evidována žádná omezení.

Jiné zápisy

Nejsou evidovány žádné jiné zápisy.

✚ Řízení, v rámci kterých byl k nemovitosti zapsán cenový údaj

Nejsou evidována žádná řízení, v rámci kterých byl zapsán cenový údaj k nemovitosti.

Nemovitost je v územním obvodu, kde státní správu katastru nemovitostí ČR vykonává [Katastrální úřad pro Jihomoravský kraj](#), [Katastrální pracoviště Znojmo](#)

Zobrazené údaje mají informativní charakter. Platnost dat k 07.12.2022 12:00.

Informace o pozemku

Parcelní číslo:	1226/2
Obec:	Horní Dunajovice [594091]
Katastrální území:	Horní Dunajovice [642860]
Číslo LV:	200
Výměra [m ²]:	4484
Typ parcely:	Parcela katastru nemovitostí
Mapový list:	KMD
Určení výměry:	Graficky nebo v digitalizované mapě
Druh pozemku:	orná půda



Vlastníci, jiní oprávnění

Vlastnické právo

Podíl

AGRA Horní Dunajovice a.s., č. p. 38, 67134 Horní Dunajovice

Způsob ochrany nemovitosti

Název

zemědělský půdní fond

Seznam BPEJ

BPEJ Výměra

[20100](#) 4484

Omezení vlastnického práva

Typ

Zástavní právo smluvní

Jiné zápisy

Typ

Závazek neumožnit zápis nového zást. práva namísto starého

Závazek nezajistit zást. pr. ve výhodnějším pořadí nový dluh

✦ Řízení, v rámci kterých byl k nemovitosti zapsán cenový údaj

[V-6273/2014-713](#)

01.07.2014

Více informací k cenovým údajům naleznete v k aplikaci.

Objekt je dotčen změnou právního vztahu: [V-10093/2022](#);Nemovitost je v územním obvodu, kde státní správu katastru nemovitostí ČR vykonává [Katastrální úřad pro Jihomoravský kraj](#),
[Katastrální pracoviště Znojmo](#)

Zobrazené údaje mají informativní charakter. Platnost dat k 07.12.2022 12:00.

Informace o řízení

Číslo řízení:	V-10093/2022
Pracoviště:	Katastrální úřad pro Jihomoravský kraj, Katastrální pracoviště Znojmo
Datum přijetí:	25.11.2022 09:07
Stav řízení:	Obeslání účastníků řízení
Správní poplatek:	Uhrazen

Řízení se týká nemovitostí v k.ú. Bezděčí u Velkých Opatovic (603392),Budkovice (615595),Čejkovice u Znojma (619019),Dobelice (626821),Domčice (642851),Horní Dunajovice (642860),Křtěnov u Olešnice (676691),Lukovany (689041),Malá Roudka (690244),Moravský Krumlov (699128),Rokytná (699225),Oleksovice (710121),Rybníky na Moravě (744026),Tvoříhráz (772003),Uhřice u Boskovic (773336),Velké Opatovice (779237),Velké Pavlovice (779245),Vémyslice (779971),Zaječí (790346),Želetice u Znojma (796026),Žerotice (796603)

Účastníci řízení

Jméno	Typ
A vize s.r.o.	Navrhovatel
A vize s.r.o.	Povinný
A vize s.r.o.	Zástavce
AGRA Horní Dunajovice a.s.	Zástavce
AGRA Horní Dunajovice a.s.	Navrhovatel
AGRA Horní Dunajovice a.s.	Povinný
AGRO 2000 s.r.o.	Zástavce
AGRO 2000 s.r.o.	Navrhovatel
AGRO 2000 s.r.o.	Povinný
Hanácká zemědělská společnost Jevíčko a.s.	Zástavce
Hanácká zemědělská společnost Jevíčko a.s.	Povinný
Krejčí Lubomír	Povinný
Krejčí Lubomír	Zástavce
Krejčí Lubomír	Navrhovatel
MONETA Money Bank, a.s.	Oprávněný
MONETA Money Bank, a.s.	Zástavní věřitel
MONETA Money Bank, a.s.	Navrhovatel
Velkomoravský vrch s.r.o.	Navrhovatel
Velkomoravský vrch s.r.o.	Povinný
Velkomoravský vrch s.r.o.	Zástavce
Zelené slunce s.r.o.	Navrhovatel
Zelené slunce s.r.o.	Povinný
Zelené slunce s.r.o.	Zástavce

⚠ Běží 20denní lhůta, během které nesmí katastrální úřad povolit vklad (§ 18 odst. 1 zákona č. 256/2013 Sb.). Tato lhůta skončí 19.12.2022.

Provedené operace

Operace	Datum
Založení řízení	25.11.2022
Zaplombování	25.11.2022
Informace o vyznačení plomby	25.11.2022

Předměty řízení


Typ předmětu řízení
Zástavní právo
Poznámka
Zákaz zcizení nebo zatížení


📄 Seznam nemovitostí, ke kterým byl v rámci řízení zapsán cenový údaj

Podrobnější informace o průběhu řízení Vám sdělí pouze [Katastrální úřad pro Jihomoravský kraj, Katastrální pracoviště Znojmo](#). Uživatelská podpora těmito informacemi nedisponuje.

Zobrazené údaje mají informativní charakter. Platnost dat k 07.12.2022 12:00.

Informace o pozemku

Parcelní číslo: [1226/7](#) 

Obec: [Horní Dunajovice \[594091\]](#) 

Katastrální území: [Horní Dunajovice \[642860\]](#)

Číslo LV: [200](#)

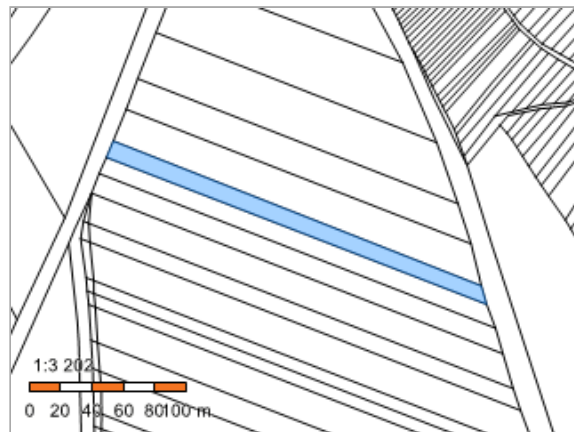
Výměra [m²]: 2647

Typ parcely: Parcela katastru nemovitostí

Mapový list: [KMD](#)

Určení výměry: Graficky nebo v digitalizované mapě

Druh pozemku: orná půda



Vlastníci, jiní oprávnění

Vlastnické právo

Podíl

AGRA Horní Dunajovice a.s., č. p. 38, 67134 Horní Dunajovice

Způsob ochrany nemovitosti

Název

zemědělský půdní fond

Seznam BPEJ

BPEJ Výměra

[20100](#)  2647

Omezení vlastnického práva

Typ

Zástavní právo smluvní

Jiné zápisy

Typ


Závazek neumožnit zápis nového zást. práva namísto starého

Závazek nezajistit zást. pr. ve výhodnějším pořadí nový dluh

 Řízení, v rámci kterých byl k nemovitosti zapsán cenový údaj

Nejsou evidována žádná řízení, v rámci kterých byl zapsán cenový údaj k nemovitosti.

Objekt je dotčen změnou právního vztahu: [V-10093/2022](#);

Nemovitost je v územním obvodu, kde státní správu katastru nemovitostí ČR vykonává [Katastrální úřad pro Jihomoravský kraj, Katastrální pracoviště Znojmo](#) 

Zobrazené údaje mají informativní charakter. Platnost dat k 07.12.2022 12:00.

Informace o řízení

Číslo řízení:	V-10093/2022
Pracoviště:	Katastrální úřad pro Jihomoravský kraj, Katastrální pracoviště Znojmo
Datum přijetí:	25.11.2022 09:07
Stav řízení:	Obeslání účastníků řízení
Správní poplatek:	Uhrazen

Řízení se týká nemovitostí v k.ú. Bezděčí u Velkých Opatovic (603392),Budkovice (615595),Čejkovice u Znojma (619019),Dobelice (626821),Domčice (642851),Horní Dunajovice (642860),Křtěnov u Olešnice (676691),Lukovany (689041),Malá Roudka (690244),Moravský Krumlov (699128),Rokytná (699225),Oleksovice (710121),Rybníky na Moravě (744026),Tvoříhráz (772003),Uhřice u Boskovic (773336),Velké Opatovice (779237),Velké Pavlovice (779245),Vémyslice (779971),Zaječí (790346),Želetice u Znojma (796026),Žerotice (796603)

Účastníci řízení

Jméno	Typ
A vize s.r.o.	Navrhovatel
A vize s.r.o.	Povinný
A vize s.r.o.	Zástavce
AGRA Horní Dunajovice a.s.	Zástavce
AGRA Horní Dunajovice a.s.	Navrhovatel
AGRA Horní Dunajovice a.s.	Povinný
AGRO 2000 s.r.o.	Zástavce
AGRO 2000 s.r.o.	Navrhovatel
AGRO 2000 s.r.o.	Povinný
Hanácká zemědělská společnost Jevíčko a.s.	Zástavce
Hanácká zemědělská společnost Jevíčko a.s.	Povinný
Krejčí Lubomír	Povinný
Krejčí Lubomír	Zástavce
Krejčí Lubomír	Navrhovatel
MONETA Money Bank, a.s.	Oprávněný
MONETA Money Bank, a.s.	Zástavní věřitel
MONETA Money Bank, a.s.	Navrhovatel
Velkomoravský vrch s.r.o.	Navrhovatel
Velkomoravský vrch s.r.o.	Povinný
Velkomoravský vrch s.r.o.	Zástavce
Zelené slunce s.r.o.	Navrhovatel
Zelené slunce s.r.o.	Povinný
Zelené slunce s.r.o.	Zástavce

⚠ Běží 20denní lhůta, během které nesmí katastrální úřad povolit vklad (§ 18 odst. 1 zákona č. 256/2013 Sb.). Tato lhůta skončí 19.12.2022.

Provedené operace

Operace	Datum
Založení řízení	25.11.2022
Zaplombování	25.11.2022
Informace o vyznačení plomby	25.11.2022

Předměty řízení



Typ předmětu řízení
Zástavní právo
Poznámka
Zákaz zcizení nebo zatížení

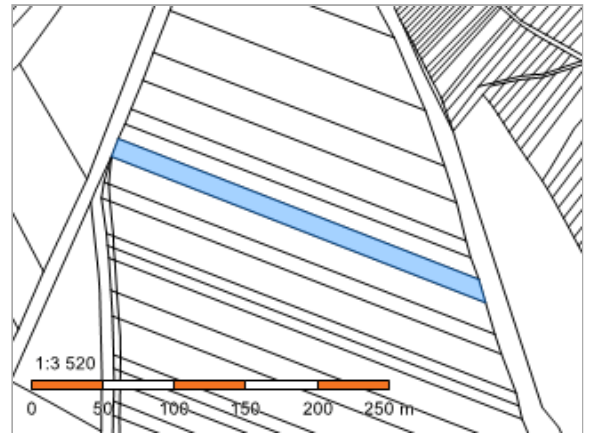
📄 Seznam nemovitostí, ke kterým byl v rámci řízení zapsán cenový údaj

Podrobnější informace o průběhu řízení Vám sdělí pouze [Katastrální úřad pro Jihomoravský kraj, Katastrální pracoviště Znojmo](#). Uživatelská podpora těmito informacemi nedisponuje.

Zobrazené údaje mají informativní charakter. Platnost dat k 07.12.2022 12:00.

Informace o pozemku

Parcelní číslo: [1226/9](#) 
Obec: [Horní Dunajovice \[594091\]](#) 
Katastrální území: [Horní Dunajovice \[642860\]](#)
Číslo LV: [200](#)
Výměra [m²]: 3685
Typ parcely: Parcela katastru nemovitostí
Mapový list: [KMD](#)
Určení výměry: Graficky nebo v digitalizované mapě
Druh pozemku: orná půda



Vlastníci, jiní oprávnění

Vlastnické právo

Podíl

AGRA Horní Dunajovice a.s., č. p. 38, 67134 Horní Dunajovice

Způsob ochrany nemovitosti

Název

zemědělský půdní fond

Seznam BPEJ

BPEJ Výměra

[20100](#)  3685

Omezení vlastnického práva

Typ

Zástavní právo smluvní

Jiné zápisy

Typ


Závazek neumožnit zápis nového zást. práva namísto starého

Závazek nezajistit zást. pr. ve výhodnějším pořadí nový dluh

 Řízení, v rámci kterých byl k nemovitosti zapsán cenový údaj

Nejsou evidována žádná řízení, v rámci kterých byl zapsán cenový údaj k nemovitosti.

Objekt je dotčen změnou právního vztahu: [V-10093/2022](#);

Nemovitost je v územním obvodu, kde státní správu katastru nemovitostí ČR vykonává [Katastrální úřad pro Jihomoravský kraj, Katastrální pracoviště Znojmo](#) 

Zobrazené údaje mají informativní charakter. Platnost dat k 07.12.2022 12:00.

Informace o řízení

Číslo řízení:	V-10093/2022
Pracoviště:	Katastrální úřad pro Jihomoravský kraj, Katastrální pracoviště Znojmo
Datum přijetí:	25.11.2022 09:07
Stav řízení:	Obeslání účastníků řízení
Správní poplatek:	Uhrazen

Řízení se týká nemovitostí v k.ú. Bezděčí u Velkých Opatovic (603392),Budkovice (615595),Čejkovice u Znojma (619019),Dobelice (626821),Domčice (642851),Horní Dunajovice (642860),Křtěnov u Olešnice (676691),Lukovany (689041),Malá Roudka (690244),Moravský Krumlov (699128),Rokytná (699225),Oleksovice (710121),Rybníky na Moravě (744026),Tvoříhráz (772003),Uhřice u Boskovic (773336),Velké Opatovice (779237),Velké Pavlovice (779245),Vémyslice (779971),Zaječí (790346),Želetice u Znojma (796026),Žerotice (796603)

Účastníci řízení

Jméno	Typ
A vize s.r.o.	Navrhovatel
A vize s.r.o.	Povinný
A vize s.r.o.	Zástavce
AGRA Horní Dunajovice a.s.	Zástavce
AGRA Horní Dunajovice a.s.	Navrhovatel
AGRA Horní Dunajovice a.s.	Povinný
AGRO 2000 s.r.o.	Zástavce
AGRO 2000 s.r.o.	Navrhovatel
AGRO 2000 s.r.o.	Povinný
Hanácká zemědělská společnost Jevíčko a.s.	Zástavce
Hanácká zemědělská společnost Jevíčko a.s.	Povinný
Krejčí Lubomír	Povinný
Krejčí Lubomír	Zástavce
Krejčí Lubomír	Navrhovatel
MONETA Money Bank, a.s.	Oprávněný
MONETA Money Bank, a.s.	Zástavní věřitel
MONETA Money Bank, a.s.	Navrhovatel
Velkomoravský vrch s.r.o.	Navrhovatel
Velkomoravský vrch s.r.o.	Povinný
Velkomoravský vrch s.r.o.	Zástavce
Zelené slunce s.r.o.	Navrhovatel
Zelené slunce s.r.o.	Povinný
Zelené slunce s.r.o.	Zástavce

⚠ Běží 20denní lhůta, během které nesmí katastrální úřad povolit vklad (§ 18 odst. 1 zákona č. 256/2013 Sb.). Tato lhůta skončí 19.12.2022.

Provedené operace

Operace	Datum
Založení řízení	25.11.2022
Zaplombování	25.11.2022
Informace o vyznačení plomby	25.11.2022

Předměty řízení

Typ předmětu řízení
Zástavní právo
Poznámka
Zákaz zcizení nebo zatížení

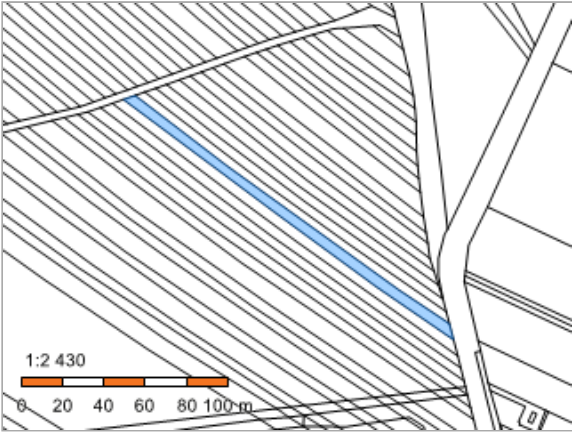
📄 Seznam nemovitostí, ke kterým byl v rámci řízení zapsán cenový údaj

Podrobnější informace o průběhu řízení Vám sdělí pouze [Katastrální úřad pro Jihomoravský kraj, Katastrální pracoviště Znojmo](#). Uživatelská podpora těmito informacemi nedisponuje.

Zobrazené údaje mají informativní charakter. Platnost dat k 07.12.2022 12:00.

Informace o pozemku

Parcelní číslo:	593/2
Obec:	Horní Dunajovice [594091]
Katastrální území:	Horní Dunajovice [642860]
Číslo LV:	200
Výměra [m²]:	930
Typ parcely:	Parcela katastru nemovitostí
Mapový list:	KMD
Určení výměry:	Graficky nebo v digitalizované mapě
Druh pozemku:	orná půda



Vlastníci, jiní oprávnění

Vlastnické právo	Podíl
AGRA Horní Dunajovice a.s., č. p. 38, 67134 Horní Dunajovice	

Způsob ochrany nemovitosti

Název
zemědělský půdní fond

Seznam BPEJ

BPEJ	Výměra
20100	930

Omezení vlastnického práva

Typ
Zástavní právo smluvní

Jiné zápisy

Typ
Závazek neumožnit zápis nového zást. práva namísto starého
Závazek nezajistit zást. pr. ve výhodnějším pořadí nový dluh

Řízení, v rámci kterých byl k nemovitosti zapsán cenový údaj

Nejsou evidována žádná řízení, v rámci kterých byl zapsán cenový údaj k nemovitosti.

Objekt je dotčen změnou právního vztahu: [V-10093/2022](#);

Nemovitost je v územním obvodu, kde státní správu katastru nemovitostí ČR vykonává [Katastrální úřad pro Jihomoravský kraj, Katastrální pracoviště Znojmo](#)

Zobrazené údaje mají informativní charakter. Platnost dat k 07.12.2022 14:00.

Informace o řízení

Číslo řízení:	V-10093/2022
Pracoviště:	Katastrální úřad pro Jihomoravský kraj, Katastrální pracoviště Znojmo
Datum přijetí:	25.11.2022 09:07
Stav řízení:	Obeslání účastníků řízení
Správní poplatek:	Uhrazen

Řízení se týká nemovitostí v k.ú. Bezděčí u Velkých Opatovic (603392),Budkovice (615595),Čejkovice u Znojma (619019),Dobelice (626821),Domčice (642851),Horní Dunajovice (642860),Křtěnov u Olešnice (676691),Lukovany (689041),Malá Roudka (690244),Moravský Krumlov (699128),Rokytná (699225),Oleksovice (710121),Rybníky na Moravě (744026),Tvoříhráz (772003),Uhřice u Boskovic (773336),Velké Opatovice (779237),Velké Pavlovice (779245),Vémyslice (779971),Zaječí (790346),Želetice u Znojma (796026),Žerotice (796603)

Účastníci řízení

Jméno	Typ
A vize s.r.o.	Navrhovatel
A vize s.r.o.	Povinný
A vize s.r.o.	Zástavce
AGRA Horní Dunajovice a.s.	Zástavce
AGRA Horní Dunajovice a.s.	Navrhovatel
AGRA Horní Dunajovice a.s.	Povinný
AGRO 2000 s.r.o.	Zástavce
AGRO 2000 s.r.o.	Navrhovatel
AGRO 2000 s.r.o.	Povinný
Hanácká zemědělská společnost Jevíčko a.s.	Zástavce
Hanácká zemědělská společnost Jevíčko a.s.	Povinný
Krejčí Lubomír	Povinný
Krejčí Lubomír	Zástavce
Krejčí Lubomír	Navrhovatel
MONETA Money Bank, a.s.	Oprávněný
MONETA Money Bank, a.s.	Zástavní věřitel
MONETA Money Bank, a.s.	Navrhovatel
Velkomoravský vrch s.r.o.	Navrhovatel
Velkomoravský vrch s.r.o.	Povinný
Velkomoravský vrch s.r.o.	Zástavce
Zelené slunce s.r.o.	Navrhovatel
Zelené slunce s.r.o.	Povinný
Zelené slunce s.r.o.	Zástavce

⚠ Běží 20denní lhůta, během které nesmí katastrální úřad povolit vklad (§ 18 odst. 1 zákona č. 256/2013 Sb.). Tato lhůta skončí 19.12.2022.

Provedené operace

Operace	Datum
Založení řízení	25.11.2022
Zaplombování	25.11.2022
Informace o vyznačení plomby	25.11.2022

Předměty řízení

Typ předmětu řízení
Zástavní právo
Poznámka
Zákaz zcizení nebo zatížení

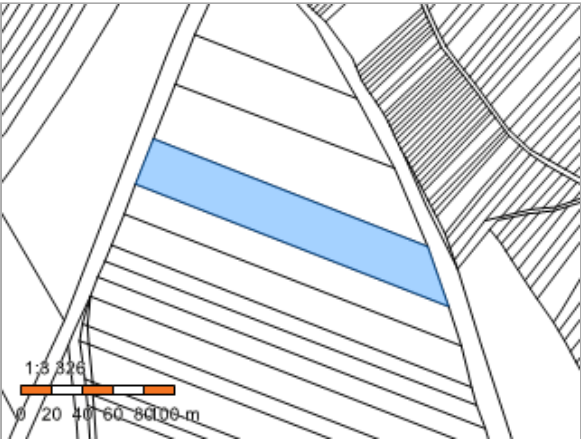
📄 Seznam nemovitostí, ke kterým byl v rámci řízení zapsán cenový údaj

Podrobnější informace o průběhu řízení Vám sdělí pouze [Katastrální úřad pro Jihomoravský kraj, Katastrální pracoviště Znojmo](#). Uživatelská podpora těmito informacemi nedisponuje.

Zobrazené údaje mají informativní charakter. Platnost dat k 07.12.2022 14:00.

Informace o pozemku

Parcelní číslo:	1226/4
Obec:	Horní Dunajovice [594091]
Katastrální území:	Horní Dunajovice [642860]
Číslo LV:	869
Výměra [m ²]:	6429
Typ parcely:	Parcela katastru nemovitostí
Mapový list:	KMD
Určení výměry:	Graficky nebo v digitalizované mapě
Druh pozemku:	orná půda



Vlastníci, jiní oprávnění

Vlastnické právo	Podíl
AGRO 2000 s.r.o., M. Horákové 390, Týn, 67401 Třebíč	

Způsob ochrany nemovitosti

Název
zemědělský půdní fond

Seznam BPEJ

BPEJ	Výměra
20100	6429

Omezení vlastnického práva

Typ
Zástavní právo smluvní

Jiné zápisy

Nejsou evidovány žádné jiné zápisy.

✦ Řízení, v rámci kterých byl k nemovitosti zapsán cenový údaj

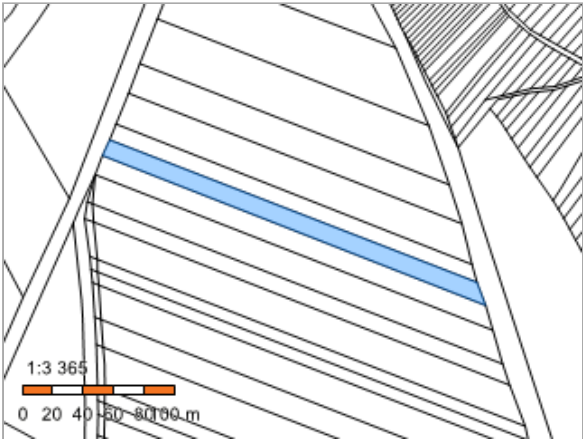
V-6362/2021-713	08.07.2021
---------------------------------	------------

Více informací k cenovým údajům naleznete v k aplikaci.
Nemovitost je v územním obvodu, kde státní správu katastru nemovitostí ČR vykonává [Katastrální úřad pro Jihomoravský kraj, Katastrální pracoviště Znojmo](#)

Zobrazené údaje mají informativní charakter. Platnost dat k 07.12.2022 14:00.

Informace o pozemku

Parcelní číslo:	1226/8
Obec:	Horní Dunajovice [594091]
Katastrální území:	Horní Dunajovice [642860]
Číslo LV:	869
Výměra [m ²]:	3043
Typ parcely:	Parcela katastru nemovitostí
Mapový list:	KMD
Určení výměry:	Graficky nebo v digitalizované mapě
Druh pozemku:	orná půda



Vlastníci, jiní oprávnění

Vlastnické právo	Podíl
AGRO 2000 s.r.o., M. Horákové 390, Týn, 67401 Třebíč	

Způsob ochrany nemovitosti

Název
zemědělský půdní fond

Seznam BPEJ

BPEJ	Výměra
20100	3043

Omezení vlastnického práva

Typ
Zástavní právo smluvní

Jiné zápisy

Nejsou evidovány žádné jiné zápisy.

✦ Řízení, v rámci kterých byl k nemovitosti zapsán cenový údaj

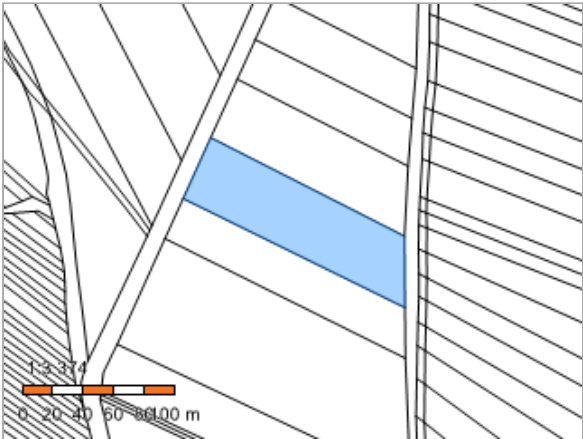
V-6362/2021-713	08.07.2021
---------------------------------	------------

Více informací k cenovým údajům naleznete v k aplikaci.
Nemovitost je v územním obvodu, kde státní správu katastru nemovitostí ČR vykonává [Katastrální úřad pro Jihomoravský kraj](#), [Katastrální pracoviště Znojmo](#)

Zobrazené údaje mají informativní charakter. Platnost dat k 07.12.2022 14:00.

Informace o pozemku

Parcelní číslo:	1180/6
Obec:	Horní Dunajovice [594091]
Katastrální území:	Horní Dunajovice [642860]
Číslo LV:	869
Výměra [m ²]:	6610
Typ parcely:	Parcela katastru nemovitostí
Mapový list:	KMD
Určení výměry:	Graficky nebo v digitalizované mapě
Druh pozemku:	orná půda



Vlastníci, jiní oprávnění

Vlastnické právo	Podíl
AGRO 2000 s.r.o., M. Horákové 390, Týn, 67401 Třebíč	

Způsob ochrany nemovitosti

Název
zemědělský půdní fond

Seznam BPEJ

BPEJ	Výměra
20100	6610

Omezení vlastnického práva

Typ
Zástavní právo smluvní

Jiné zápisy

Nejsou evidovány žádné jiné zápisy.

✎ Řízení, v rámci kterých byl k nemovitosti zapsán cenový údaj

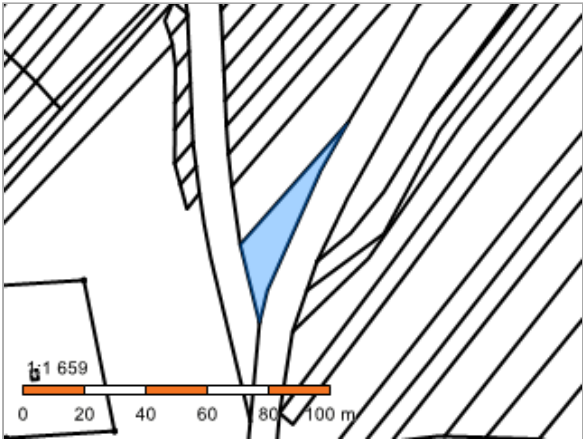
V-6362/2021-713	08.07.2021
---------------------------------	------------

Více informací k cenovým údajům naleznete v k aplikaci.
Nemovitost je v územním obvodu, kde státní správu katastru nemovitostí ČR vykonává [Katastrální úřad pro Jihomoravský kraj, Katastrální pracoviště Znojmo](#)

Zobrazené údaje mají informativní charakter. Platnost dat k 07.12.2022 14:00.

Informace o pozemku

Parcelní číslo:	1577
Obec:	Horní Dunajovice [594091]
Katastrální území:	Horní Dunajovice [642860]
Číslo LV:	10002
Výměra [m ²]:	476
Typ parcely:	Parcela katastru nemovitostí
Mapový list:	KMD
Určení výměry:	Graficky nebo v digitalizované mapě
Způsob využití:	neplodná půda
Druh pozemku:	ostatní plocha



Vlastníci, jiní oprávnění

Vlastnické právo	Podíl
Česká republika	
Příslušnost hospodařit s majetkem státu	Podíl
Státní pozemkový úřad, Husinecká 1024/11a, Žižkov, 13000 Praha 3	

Způsob ochrany nemovitosti

Nejsou evidovány žádné způsoby ochrany.

Seznam BPEJ


Parcela nemá evidované BPEJ.

Omezení vlastnického práva

Nejsou evidována žádná omezení.

Jiné zápisy

Nejsou evidovány žádné jiné zápisy.

 Řízení, v rámci kterých byl k nemovitosti zapsán cenový údaj

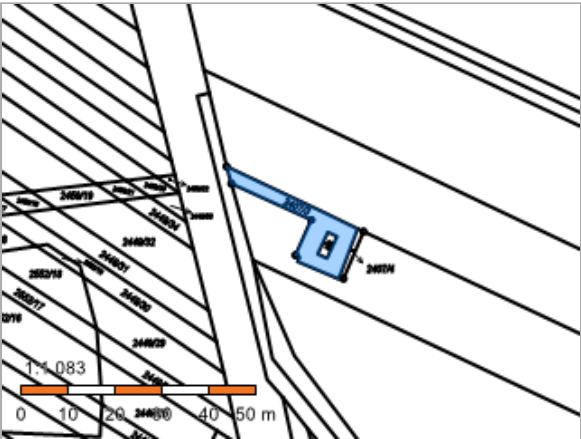
Nejsou evidována žádná řízení, v rámci kterých byl zapsán cenový údaj k nemovitosti.

Nemovitost je v územním obvodu, kde státní správu katastru nemovitostí ČR vykonává [Katastrální úřad pro Jihomoravský kraj](#), [Katastrální pracoviště Znojmo](#)

Zobrazené údaje mají informativní charakter. Platnost dat k 07.12.2022 14:00.

Informace o pozemku

Parcelní číslo:	2407/3
Obec:	Horní Dunajovice [594091]
Katastrální území:	Horní Dunajovice [642860]
Číslo LV:	842
Výměra [m ²]:	158
Typ parcely:	Parcela katastru nemovitostí
Mapový list:	KMD
Určení výměry:	Jiným číselným způsobem
Druh pozemku:	orná půda



Vlastníci, jiní oprávnění

Vlastnické právo	Podíl
GasNet, s.r.o., Klíšská 940/96, Klíše, 40001 Ústí nad Labem	

Způsob ochrany nemovitosti

Název
zemědělský půdní fond

Seznam BPEJ

BPEJ	Výměra
20100	158

Omezení vlastnického práva

Nejsou evidována žádná omezení.

Jiné zápisy

Nejsou evidovány žádné jiné zápisy.

- Řízení, v rámci kterých byl k nemovitosti zapsán cenový údaj
- Nejsou evidována žádná řízení, v rámci kterých byl zapsán cenový údaj k nemovitosti.
- Nemovitost je v územním obvodu, kde státní správu katastru nemovitostí ČR vykonává [Katastrální úřad pro Jihomoravský kraj, Katastrální pracoviště Znojmo](#)

Zobrazené údaje mají informativní charakter. Platnost dat k 07.12.2022 14:00.

Informace o pozemku

Parcelní číslo:	590/4
Obec:	Horní Dunajovice [594091]
Katastrální území:	Horní Dunajovice [642860]
Číslo LV:	47
Výměra [m²]:	1015
Typ parcely:	Parcela katastru nemovitostí
Mapový list:	KMD
Určení výměry:	Graficky nebo v digitalizované mapě
Druh pozemku:	orná půda



Vlastníci, jiní oprávnění

Vlastnické právo	Podíl
Bazal Josef, č. p. 268, 67134 Horní Dunajovice	

Způsob ochrany nemovitosti

Název
zemědělský půdní fond

Seznam BPEJ

BPEJ	Výměra
20100	1015

Omezení vlastnického práva

Nejsou evidována žádná omezení.

Jiné zápisy

Nejsou evidovány žádné jiné zápisy.

🚧 Řízení, v rámci kterých byl k nemovitosti zapsán cenový údaj

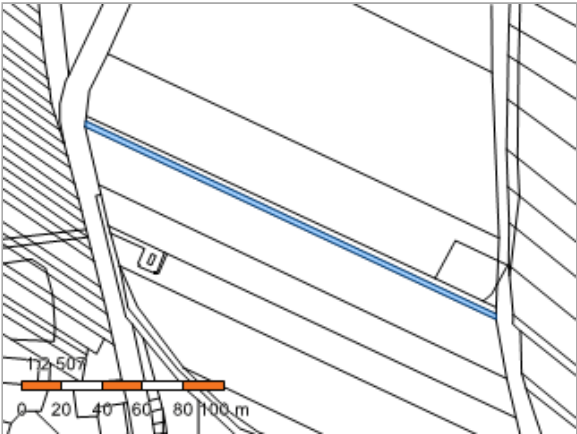
Nejsou evidována žádná řízení, v rámci kterých byl zapsán cenový údaj k nemovitosti.

Nemovitost je v územním obvodu, kde státní správu katastru nemovitostí ČR vykonává [Katastrální úřad pro Jihomoravský kraj, Katastrální pracoviště Znojmo](#)

Zobrazené údaje mají informativní charakter. Platnost dat k 07.12.2022 14:00.

Informace o pozemku

Parcelní číslo:	1181/2
Obec:	Horní Dunajovice [594091]
Katastrální území:	Horní Dunajovice [642860]
Číslo LV:	47
Výměra [m²]:	563
Typ parcely:	Parcela katastru nemovitostí
Mapový list:	KMD
Určení výměry:	Graficky nebo v digitalizované mapě
Způsob využití:	koryto vodního toku přirozené nebo upravené
Druh pozemku:	vodní plocha



Vlastníci, jiní oprávnění

Vlastnické právo	Podíl
Bazal Josef, č. p. 268, 67134 Horní Dunajovice	

Způsob ochrany nemovitosti

Nejsou evidovány žádné způsoby ochrany.

Seznam BPEJ

Parcela nemá evidované BPEJ.

Omezení vlastnického práva

Nejsou evidována žádná omezení.

Jiné zápisy

Nejsou evidovány žádné jiné zápisy.

✎ Řízení, v rámci kterých byl k nemovitosti zapsán cenový údaj

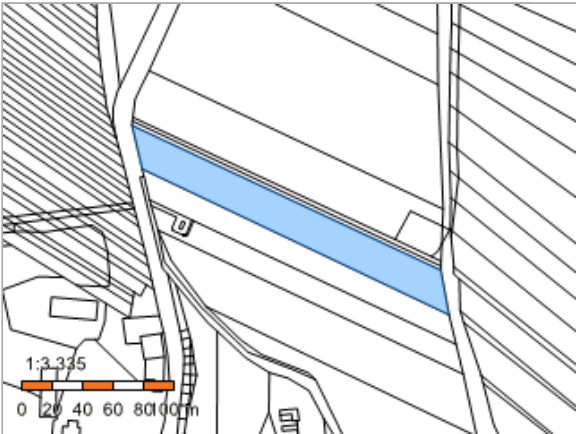
V-11341/2019-713	18.12.2019
----------------------------------	------------

Více informací k cenovým údajům naleznete v k aplikaci.
Nemovitost je v územním obvodu, kde státní správu katastru nemovitostí ČR vykonává [Katastrální úřad pro Jihomoravský kraj](#), [Katastrální pracoviště Znojmo](#)

Zobrazené údaje mají informativní charakter. Platnost dat k 07.12.2022 14:00.

Informace o pozemku

Parcelní číslo:	1182/1
Obec:	Horní Dunajovice [594091]
Katastrální území:	Horní Dunajovice [642860]
Číslo LV:	47
Výměra [m²]:	5229
Typ parcely:	Parcela katastru nemovitostí
Mapový list:	KMD
Určení výměry:	Graficky nebo v digitalizované mapě
Druh pozemku:	orná půda



Vlastníci, jiní oprávnění

Vlastnické právo	Podíl
Bazal Josef, č. p. 268, 67134 Horní Dunajovice	

Způsob ochrany nemovitosti

Název
zemědělský půdní fond

Seznam BPEJ

BPEJ	Výměra
20100	5229

Omezení vlastnického práva

Nejsou evidována žádná omezení.

Jiné zápisy

Nejsou evidovány žádné jiné zápisy.

🚧 Řízení, v rámci kterých byl k nemovitosti zapsán cenový údaj

V-11341/2019-713	18.12.2019
----------------------------------	------------

Více informací k cenovým údajům naleznete v k aplikaci.

Nemovitost je v územním obvodu, kde státní správu katastru nemovitostí ČR vykonává [Katastrální úřad pro Jihomoravský kraj](#), [Katastrální pracoviště Znojmo](#)

Zobrazené údaje mají informativní charakter. Platnost dat k 07.12.2022 14:00.

Informace o pozemku

Parcelní číslo:	1182/2
Obec:	Horní Dunajovice [594091]
Katastrální území:	Horní Dunajovice [642860]
Číslo LV:	47
Výměra [m ²]:	3508
Typ parcely:	Parcela katastru nemovitostí
Mapový list:	KMD
Určení výměry:	Graficky nebo v digitalizované mapě
Druh pozemku:	orná půda



Vlastníci, jiní oprávnění

Vlastnické právo	Podíl
Bazal Josef, č. p. 268, 67134 Horní Dunajovice	

Způsob ochrany nemovitosti

Název
zemědělský půdní fond

Seznam BPEJ

BPEJ	Výměra
20100	3508

Omezení vlastnického práva

Typ
Zástavní právo smluvní

Jiné zápisy

Nejsou evidovány žádné jiné zápisy.

Řízení, v rámci kterých byl k nemovitosti zapsán cenový údaj

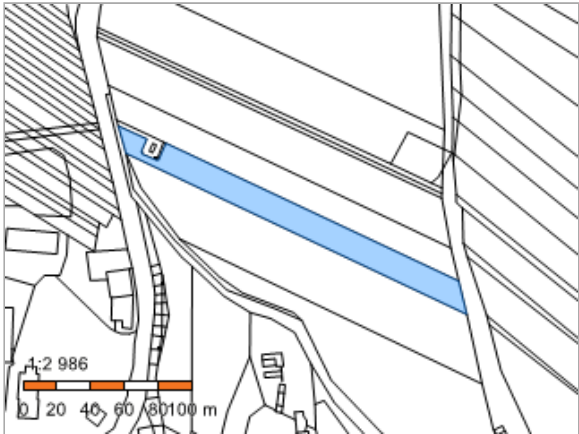
Nejsou evidována žádná řízení, v rámci kterých byl zapsán cenový údaj k nemovitosti.

Nemovitost je v územním obvodu, kde státní správu katastru nemovitostí ČR vykonává [Katastrální úřad pro Jihomoravský kraj, Katastrální pracoviště Znojmo](#)

Zobrazené údaje mají informativní charakter. Platnost dat k 07.12.2022 14:00.

Informace o pozemku

Parcelní číslo:	1182/3
Obec:	Horní Dunajovice [594091]
Katastrální území:	Horní Dunajovice [642860]
Číslo LV:	47
Výměra [m ²]:	3307
Typ parcely:	Parcela katastru nemovitostí
Mapový list:	KMD
Určení výměry:	Graficky nebo v digitalizované mapě
Druh pozemku:	orná půda



Vlastníci, jiní oprávnění

Vlastnické právo	Podíl
Bazal Josef, č. p. 268, 67134 Horní Dunajovice	

Způsob ochrany nemovitosti

Název
zemědělský půdní fond

Seznam BPEJ

BPEJ	Výměra
20100	3307

Omezení vlastnického práva

Nejsou evidována žádná omezení.

Jiné zápisy

Nejsou evidovány žádné jiné zápisy.

📌 Řízení, v rámci kterých byl k nemovitosti zapsán cenový údaj

V-12642/2015-713	05.11.2015
----------------------------------	------------

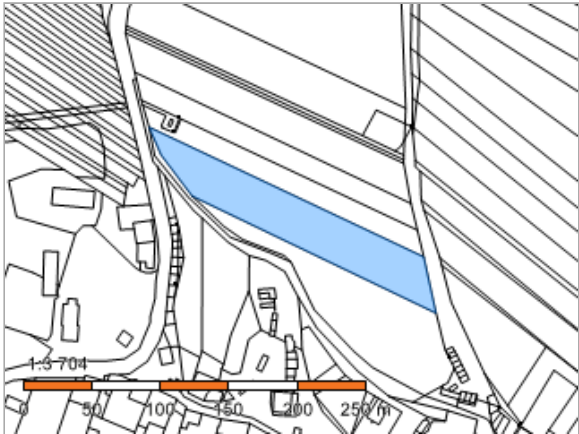
Více informací k cenovým údajům naleznete v k aplikaci.

Nemovitost je v územním obvodu, kde státní správu katastru nemovitostí ČR vykonává [Katastrální úřad pro Jihomoravský kraj](#), [Katastrální pracoviště Znojmo](#)

Zobrazené údaje mají informativní charakter. Platnost dat k 07.12.2022 14:00.

Informace o pozemku

Parcelní číslo:	1182/4
Obec:	Horní Dunajovice [594091]
Katastrální území:	Horní Dunajovice [642860]
Číslo LV:	47
Výměra [m²]:	6900
Typ parcely:	Parcela katastru nemovitostí
Mapový list:	KMD
Určení výměry:	Graficky nebo v digitalizované mapě
Druh pozemku:	orná půda



Vlastníci, jiní oprávnění

Vlastnické právo	Podíl
Bazal Josef, č. p. 268, 67134 Horní Dunajovice	

Způsob ochrany nemovitosti

Název
zemědělský půdní fond

Seznam BPEJ

BPEJ	Výměra
20100	6900

Omezení vlastnického práva

Nejsou evidována žádná omezení.

Jiné zápisy

Nejsou evidovány žádné jiné zápisy.

🚧 Řízení, v rámci kterých byl k nemovitosti zapsán cenový údaj

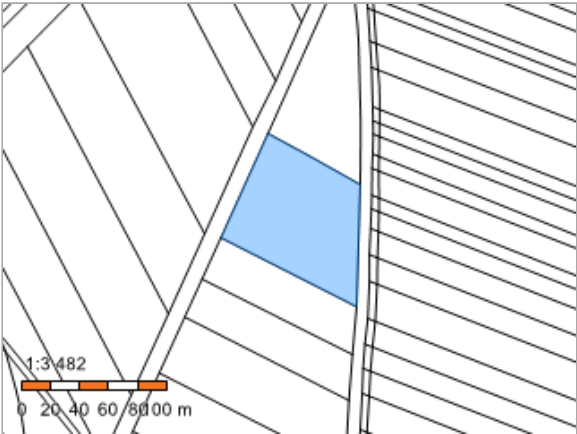
Nejsou evidována žádná řízení, v rámci kterých byl zapsán cenový údaj k nemovitosti.

Nemovitost je v územním obvodu, kde státní správu katastru nemovitostí ČR vykonává [Katastrální úřad pro Jihomoravský kraj, Katastrální pracoviště Znojmo](#)

Zobrazené údaje mají informativní charakter. Platnost dat k 07.12.2022 14:00.

Informace o pozemku

Parcelní číslo:	1180/2
Obec:	Horní Dunajovice [594091]
Katastrální území:	Horní Dunajovice [642860]
Číslo LV:	1068
Výměra [m²]:	6832
Typ parcely:	Parcela katastru nemovitostí
Mapový list:	KMD
Určení výměry:	Graficky nebo v digitalizované mapě
Druh pozemku:	orná půda



Vlastníci, jiní oprávnění

Vlastnické právo	Podíl
BAZAL Investments, s.r.o., č. p. 268, 67134 Horní Dunajovice	

Způsob ochrany nemovitosti

Název
zemědělský půdní fond

Seznam BPEJ

BPEJ	Výměra
20100	6832

Omezení vlastnického práva

Nejsou evidována žádná omezení.

Jiné zápisy

Nejsou evidovány žádné jiné zápisy.

🚧 Řízení, v rámci kterých byl k nemovitosti zapsán cenový údaj

V-5441/2016-713	08.06.2016
---------------------------------	------------

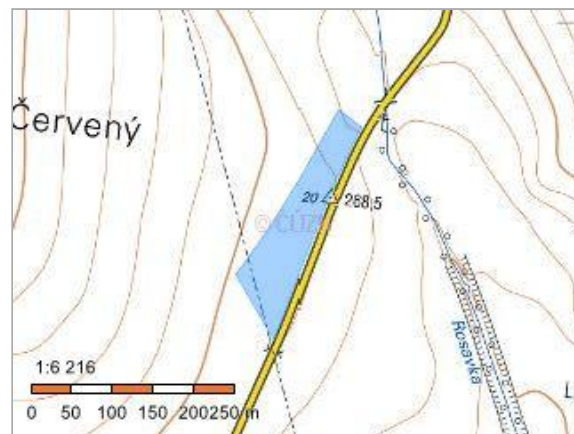
Více informací k cenovým údajů naleznete v k aplikaci.

Nemovitost je v územním obvodu, kde státní správu katastru nemovitostí ČR vykonává [Katastrální úřad pro Jihomoravský kraj](#), [Katastrální pracoviště Znojmo](#)

Zobrazené údaje mají informativní charakter. Platnost dat k 07.12.2022 14:00.

Informace o pozemku

Parcelní číslo:	1174
Obec:	Horní Dunajovice [594091]
Katastrální území:	Horní Dunajovice [642860]
Číslo LV:	191
Výměra [m ²]:	13665
Typ parcely:	Parcela katastru nemovitostí
Mapový list:	KMD
Určení výměry:	Graficky nebo v digitalizované mapě
Druh pozemku:	orná půda



Vlastníci, jiní oprávnění

Vlastnické právo

Podíl

Bazal Josef, č. p. 181, 67134 Horní Dunajovice

Způsob ochrany nemovitosti

Název

zemědělský půdní fond

Seznam BPEJ

BPEJ Výměra

[20100](#) 13594

[25600](#) 71

Omezení vlastnického práva

Typ

Zástavní právo exekutorské podle § 69a exekučního řádu

Zástavní právo soudcovské

Jiné zápisy

Nejsou evidovány žádné jiné zápisy.

✦ Řízení, v rámci kterých byl k nemovitosti zapsán cenový údaj

[V-28/2021-713](#)

26.01.2021

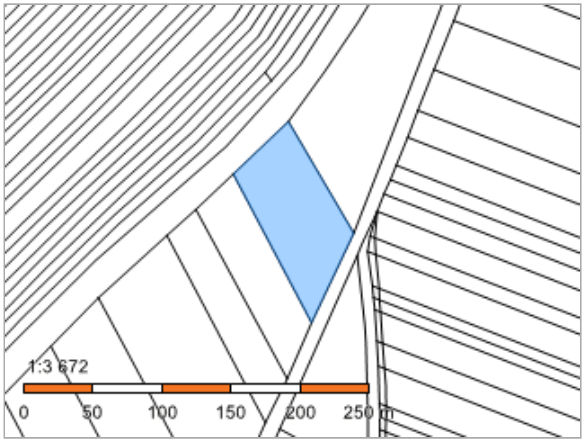
Více informací k cenovým údajům naleznete v k aplikaci.

Nemovitost je v územním obvodu, kde státní správu katastru nemovitostí ČR vykonává [Katastrální úřad pro Jihomoravský kraj](#), [Katastrální pracoviště Znojmo](#)

Zobrazené údaje mají informativní charakter. Platnost dat k 07.12.2022 14:00.

Informace o pozemku

Parcelní číslo:	1176/1
Obec:	Horní Dunajovice [594091]
Katastrální území:	Horní Dunajovice [642860]
Číslo LV:	191
Výměra [m²]:	5929
Typ parcely:	Parcela katastru nemovitostí
Mapový list:	KMD
Určení výměry:	Graficky nebo v digitalizované mapě
Druh pozemku:	orná půda



Vlastníci, jiní oprávnění

Vlastnické právo	Podíl
Bazal Josef, č. p. 181, 67134 Horní Dunajovice	

Způsob ochrany nemovitosti

Název
zemědělský půdní fond

Seznam BPEJ

BPEJ	Výměra
20100	5929

Omezení vlastnického práva

Nejsou evidována žádná omezení.

Jiné zápisy

Nejsou evidovány žádné jiné zápisy.

Řízení, v rámci kterých byl k nemovitosti zapsán cenový údaj


V-3152/2015-713	02.04.2015
V-3174/2015-713	07.04.2015


Více informací k cenovým údajů naleznete v k aplikaci.

Nemovitost je v územním obvodu, kde státní správu katastru nemovitostí ČR vykonává [Katastrální úřad pro Jihomoravský kraj](#), [Katastrální pracoviště Znojmo](#)

Zobrazené údaje mají informativní charakter. Platnost dat k 07.12.2022 14:00.

Informace o pozemku

Parcelní číslo: [1226/5](#) 

Obec: [Horní Dunajovice \[594091\]](#) 

Katastrální území: [Horní Dunajovice \[642860\]](#)

Číslo LV: [191](#)

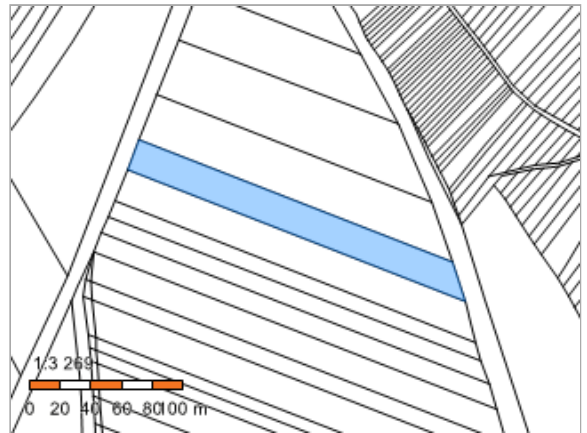
Výměra [m²]: 4677

Typ parcely: Parcela katastru nemovitostí

Mapový list: [KMD](#)

Určení výměry: Graficky nebo v digitalizované mapě

Druh pozemku: orná půda



Vlastníci, jiní oprávnění

Vlastnické právo

Podíl

Bazal Josef, č. p. 181, 67134 Horní Dunajovice

Způsob ochrany nemovitosti

Název

zemědělský půdní fond

Seznam BPEJ

BPEJ Výměra

[20100](#)  4677

Omezení vlastnického práva

Typ


Zástavní právo smluvní

Jiné zápisy

Nejsou evidovány žádné jiné zápisy.


 Řízení, v rámci kterých byl k nemovitosti zapsán cenový údaj


Nejsou evidována žádná řízení, v rámci kterých byl zapsán cenový údaj k nemovitosti.

Nemovitost je v územním obvodu, kde státní správu katastru nemovitostí ČR vykonává [Katastrální úřad pro Jihomoravský kraj, Katastrální pracoviště Znojmo](#) 

Zobrazené údaje mají informativní charakter. Platnost dat k 07.12.2022 14:00.

Informace o pozemku

Parcelní číslo: [1180/4](#) 

Obec: [Horní Dunajovice \[594091\]](#) 

Katastrální území: [Horní Dunajovice \[642860\]](#)

Číslo LV: [191](#)

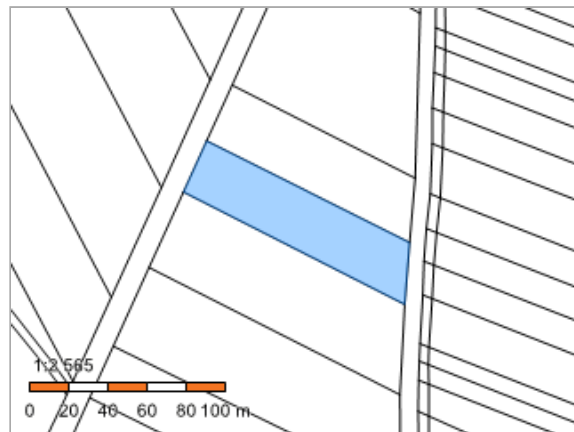
Výměra [m²]: 3447

Typ parcely: Parcela katastru nemovitostí

Mapový list: [KMD](#)

Určení výměry: Graficky nebo v digitalizované mapě

Druh pozemku: orná půda



Vlastníci, jiní oprávnění

Vlastnické právo

Podíl

Bazal Josef, č. p. 181, 67134 Horní Dunajovice

Způsob ochrany nemovitosti

Název

zemědělský půdní fond

Seznam BPEJ

BPEJ Výměra

[20100](#)  3447

Omezení vlastnického práva


Nejsou evidována žádná omezení.

Jiné zápisy

Nejsou evidovány žádné jiné zápisy.

 Řízení, v rámci kterých byl k nemovitosti zapsán cenový údaj

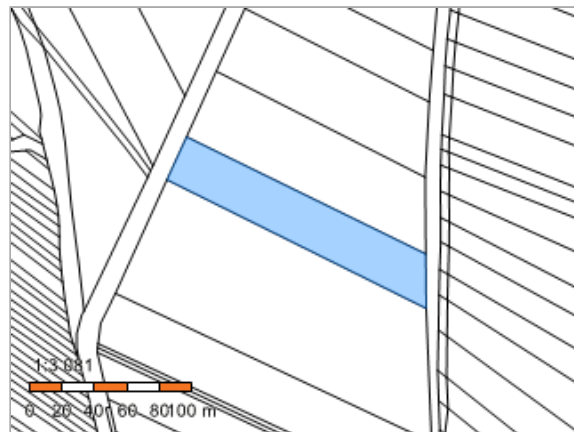
Nejsou evidována žádná řízení, v rámci kterých byl zapsán cenový údaj k nemovitosti.

Nemovitost je v územním obvodu, kde státní správu katastru nemovitostí ČR vykonává [Katastrální úřad pro Jihomoravský kraj, Katastrální pracoviště Znojmo](#) 

Zobrazené údaje mají informativní charakter. Platnost dat k 07.12.2022 14:00.

Informace o pozemku

Parcelní číslo:	1180/7
Obec:	Horní Dunajovice [594091]
Katastrální území:	Horní Dunajovice [642860]
Číslo LV:	191
Výměra [m ²]:	5029
Typ parcely:	Parcela katastru nemovitostí
Mapový list:	KMD
Určení výměry:	Graficky nebo v digitalizované mapě
Druh pozemku:	orná půda



Vlastníci, jiní oprávnění

Vlastnické právo

Podíl

Bazal Josef, č. p. 181, 67134 Horní Dunajovice

Způsob ochrany nemovitosti

Název

zemědělský půdní fond

Seznam BPEJ

BPEJ	Výměra
20100	5029

Omezení vlastnického práva

Nejsou evidována žádná omezení.

Jiné zápisy

Nejsou evidovány žádné jiné zápisy.

🚧 Řízení, v rámci kterých byl k nemovitosti zapsán cenový údaj

[V-7956/2015-713](#)

09.07.2015

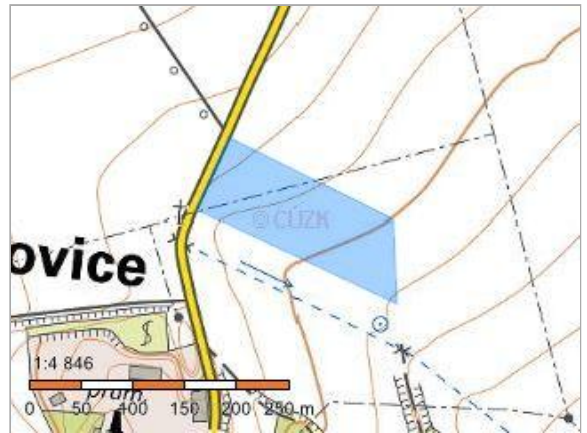
Více informací k cenovým údajům naleznete v k aplikaci.

Nemovitost je v územním obvodu, kde státní správu katastru nemovitostí ČR vykonává [Katastrální úřad pro Jihomoravský kraj, Katastrální pracoviště Znojmo](#)

Zobrazené údaje mají informativní charakter. Platnost dat k 07.12.2022 14:00.

Informace o pozemku

Parcelní číslo:	1180/8
Obec:	Horní Dunajovice [594091]
Katastrální území:	Horní Dunajovice [642860]
Číslo LV:	191
Výměra [m ²]:	14537
Typ parcely:	Parcela katastru nemovitostí
Mapový list:	KMD
Určení výměry:	Graficky nebo v digitalizované mapě
Druh pozemku:	orná půda



Vlastníci, jiní oprávnění

Vlastnické právo

Podíl

Bazal Josef, č. p. 181, 67134 Horní Dunajovice

Způsob ochrany nemovitosti

Název

zemědělský půdní fond

Seznam BPEJ

BPEJ Výměra

[20100](#) 14537

Omezení vlastnického práva

Typ

Zástavní právo smluvní

Jiné zápisy

Nejsou evidovány žádné jiné zápisy.

✚ Řízení, v rámci kterých byl k nemovitosti zapsán cenový údaj

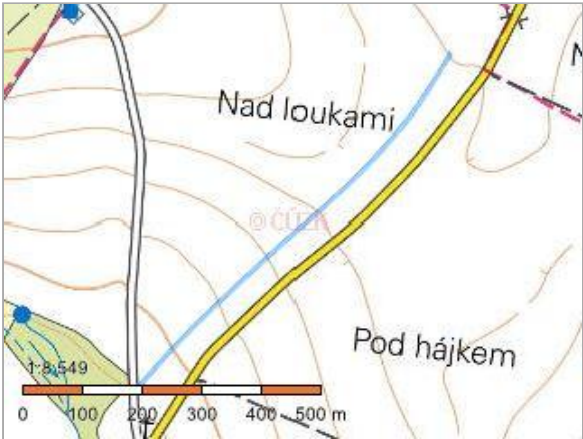
Nejsou evidována žádná řízení, v rámci kterých byl zapsán cenový údaj k nemovitosti.

Nemovitost je v územním obvodu, kde státní správu katastru nemovitostí ČR vykonává [Katastrální úřad pro Jihomoravský kraj, Katastrální pracoviště Znojmo](#)

Zobrazené údaje mají informativní charakter. Platnost dat k 07.12.2022 14:00.

Informace o pozemku

Parcelní číslo:	1567
Obec:	Horní Dunajovice [594091]
Katastrální území:	Horní Dunajovice [642860]
Číslo LV:	132
Výměra [m ²]:	5090
Typ parcely:	Parcela katastru nemovitostí
Mapový list:	KMD
Určení výměry:	Graficky nebo v digitalizované mapě
Druh pozemku:	orná půda



Vlastníci, jiní oprávnění

Vlastnické právo	Podíl
Havlíček Jan, č. p. 307, 67138 Višňové	

Způsob ochrany nemovitosti

Název
zemědělský půdní fond

Seznam BPEJ

BPEJ	Výměra
20810	2774
20100	2316

Omezení vlastnického práva

Nejsou evidována žádná omezení.

Jiné zápisy

Nejsou evidovány žádné jiné zápisy.

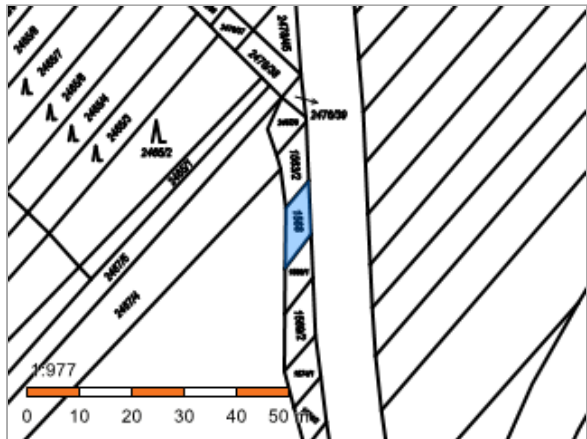
✦ Řízení, v rámci kterých byl k nemovitosti zapsán cenový údaj

Nejsou evidována žádná řízení, v rámci kterých byl zapsán cenový údaj k nemovitosti.

Nemovitost je v územním obvodu, kde státní správu katastru nemovitostí ČR vykonává [Katastrální úřad pro Jihomoravský kraj, Katastrální pracoviště Znojmo](#)

Zobrazené údaje mají informativní charakter. Platnost dat k 07.12.2022 14:00.

Parcelní číslo:	1568 ↗
Obec:	Horní Dunajovice [594091] ↗
Katastrální území:	Horní Dunajovice [642860]
Číslo LV:	132
Výměra [m ²]:	58
Typ parcely:	Parcela katastru nemovitostí
Mapový list:	KMD
Určení výměry:	Graficky nebo v digitalizované mapě
Druh pozemku:	orná půda



Vlastnické právo	Podíl
Havlíček Jan, č. p. 307, 67138 Višňové	

Název
zemědělský půdní fond


BPEJ	Výměra
20810	58

Nejsou evidována žádná omezení.

Nejsou evidovány žádné jiné zápisy.

✦ Řízení, v rámci kterých byl k nemovitosti zapsán cenový údaj

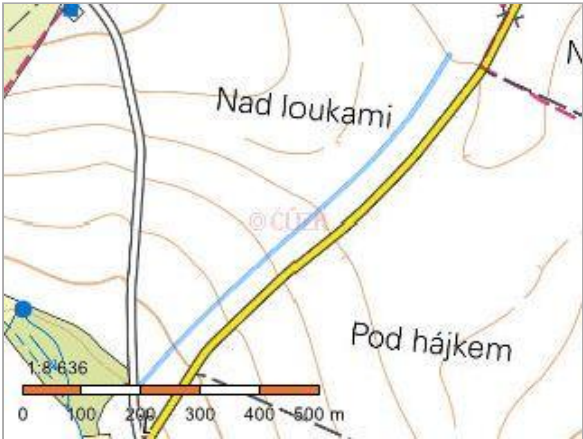
Nejsou evidována žádná řízení, v rámci kterých byl zapsán cenový údaj k nemovitosti.

Nemovitost je v územním obvodu, kde státní správu katastru nemovitostí ČR vykonává [Katastrální úřad pro Jihomoravský kraj](#), [Katastrální pracoviště Znojmo](#) 

Zobrazené údaje mají informativní charakter. Platnost dat k 07.12.2022 14:00.

Informace o pozemku

Parcelní číslo:	1570/2
Obec:	Horní Dunajovice [594091]
Katastrální území:	Horní Dunajovice [642860]
Číslo LV:	24
Výměra [m²]:	5290
Typ parcely:	Parcela katastru nemovitostí
Mapový list:	KMD
Určení výměry:	Graficky nebo v digitalizované mapě
Druh pozemku:	orná půda



Vlastníci, jiní oprávnění

Vlastnické právo	Podíl
Jedlička Luboš, č. p. 100, 67134 Horní Dunajovice	

Způsob ochrany nemovitosti

Název
zemědělský půdní fond

Seznam BPEJ

BPEJ	Výměra
20810	2854
20100	2436

Omezení vlastnického práva

Nejsou evidována žádná omezení.

Jiné zápisy

Nejsou evidovány žádné jiné zápisy.

✦ Řízení, v rámci kterých byl k nemovitosti zapsán cenový údaj

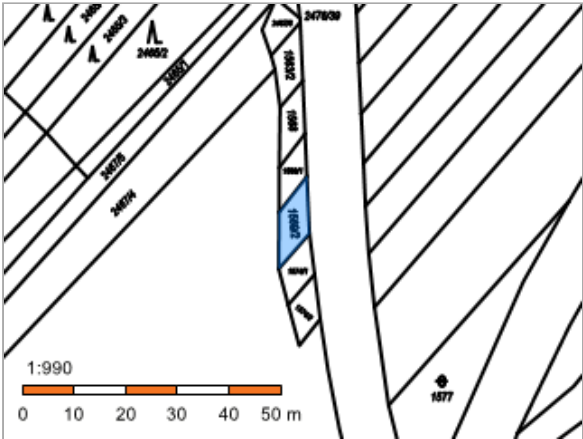
Nejsou evidována žádná řízení, v rámci kterých byl zapsán cenový údaj k nemovitosti.

Nemovitost je v územním obvodu, kde státní správu katastru nemovitostí ČR vykonává [Katastrální úřad pro Jihomoravský kraj, Katastrální pracoviště Znojmo](#)

Zobrazené údaje mají informativní charakter. Platnost dat k 07.12.2022 14:00.

Informace o pozemku

Parcelní číslo:	1569/2
Obec:	Horní Dunajovice [594091]
Katastrální území:	Horní Dunajovice [642860]
Číslo LV:	24
Výměra [m ²]:	62
Typ parcely:	Parcela katastru nemovitostí
Mapový list:	KMD
Určení výměry:	Graficky nebo v digitalizované mapě
Druh pozemku:	orná půda



Vlastníci, jiní oprávnění

Vlastnické právo	Podíl
Jedlička Luboš, č. p. 100, 67134 Horní Dunajovice	

Způsob ochrany nemovitosti

Název
zemědělský půdní fond

Seznam BPEJ

BPEJ	Výměra
20810	62

Omezení vlastnického práva

Nejsou evidována žádná omezení.

Jiné zápisy

Nejsou evidovány žádné jiné zápisy.

Řízení, v rámci kterých byl k nemovitosti zapsán cenový údaj

Nemovitost je v územním obvodu, kde státní správu katastru nemovitostí ČR vykonává [Katastrální úřad pro Jihomoravský kraj, Katastrální pracoviště Znojmo](#)

Zobrazené údaje mají informativní charakter. Platnost dat k 07.12.2022 14:00.

Informace o pozemku

Parcelní číslo:	1570/1
Obec:	Horní Dunajovice [594091]
Katastrální území:	Horní Dunajovice [642860]
Číslo LV:	240
Výměra [m²]:	5288
Typ parcely:	Parcela katastru nemovitostí
Mapový list:	KMD
Určení výměry:	Graficky nebo v digitalizované mapě
Druh pozemku:	orná půda



Vlastníci, jiní oprávnění

Vlastnické právo	Podíl
Cahová Dana, č. p. 8, 67134 Horní Dunajovice	1/2
Vlčková Zlata, č. p. 68, 67134 Horní Dunajovice	1/2

Způsob ochrany nemovitosti

Název
zemědělský půdní fond

Seznam BPEJ

BPEJ	Výměra
20810	2800
20100	2488

Omezení vlastnického práva

Nejsou evidována žádná omezení.

Jiné zápisy

Nejsou evidovány žádné jiné zápisy.

Řízení, v rámci kterých byl k nemovitosti zapsán cenový údaj

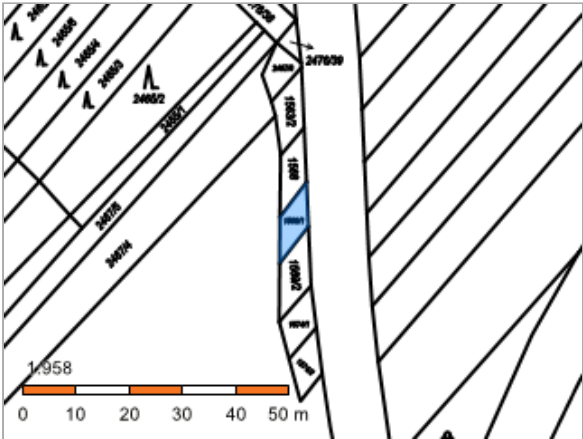
Nejsou evidována žádná řízení, v rámci kterých byl zapsán cenový údaj k nemovitosti.

Nemovitost je v územním obvodu, kde státní správu katastru nemovitostí ČR vykonává [Katastrální úřad pro Jihomoravský kraj](#), [Katastrální pracoviště Znojmo](#)

Zobrazené údaje mají informativní charakter. Platnost dat k 07.12.2022 14:00.

Informace o pozemku

Parcelní číslo:	1569/1
Obec:	Horní Dunajovice [594091]
Katastrální území:	Horní Dunajovice [642860]
Číslo LV:	240
Výměra [m ²]:	58
Typ parcely:	Parcela katastru nemovitostí
Mapový list:	KMD
Určení výměry:	Graficky nebo v digitalizované mapě
Druh pozemku:	orná půda



Vlastníci, jiní oprávnění

Vlastnické právo	Podíl
Cahová Dana, č. p. 8, 67134 Horní Dunajovice	1/2
Vlčková Zlata, č. p. 68, 67134 Horní Dunajovice	1/2

Způsob ochrany nemovitosti

Název
zemědělský půdní fond

Seznam BPEJ

BPEJ	Výměra
20810	58

Omezení vlastnického práva

Nejsou evidována žádná omezení.

Jiné zápisy

Nejsou evidovány žádné jiné zápisy.

Řízení, v rámci kterých byl k nemovitosti zapsán cenový údaj

Nejsou evidována žádná řízení, v rámci kterých byl zapsán cenový údaj k nemovitosti.

Nemovitost je v územním obvodu, kde státní správu katastru nemovitostí ČR vykonává [Katastrální úřad pro Jihomoravský kraj, Katastrální pracoviště Znojmo](#)

Zobrazené údaje mají informativní charakter. Platnost dat k 07.12.2022 14:00.

Informace o pozemku

Parcelní číslo:	1573/1
Obec:	Horní Dunajovice [594091]
Katastrální území:	Horní Dunajovice [642860]
Číslo LV:	550
Výměra [m²]:	5264
Typ parcely:	Parcela katastru nemovitostí
Mapový list:	KMD
Určení výměry:	Graficky nebo v digitalizované mapě
Druh pozemku:	orná půda



Vlastníci, jiní oprávnění

Vlastnické právo	Podíl
Béresová Ludmila, K. Pfeiferové /2, Líšeň, 62800 Brno	2/12
Polenská Petra Mgr., Pod Stráží 226, 66452 Sokolnice	5/24
Vyhnálek Oldřich, č. p. 106, 67134 Horní Dunajovice	5/12
Závodská Hana Ing., Kubelíkova 1011/55, Líšeň, 62800 Brno	5/24

Způsob ochrany nemovitosti

Název
zemědělský půdní fond

Seznam BPEJ

BPEJ	Výměra
20810	2808
20100	2456

Omezení vlastnického práva

Nejsou evidována žádná omezení.

Jiné zápisy

Nejsou evidovány žádné jiné zápisy.

✚ Řízení, v rámci kterých byl k nemovitosti zapsán cenový údaj

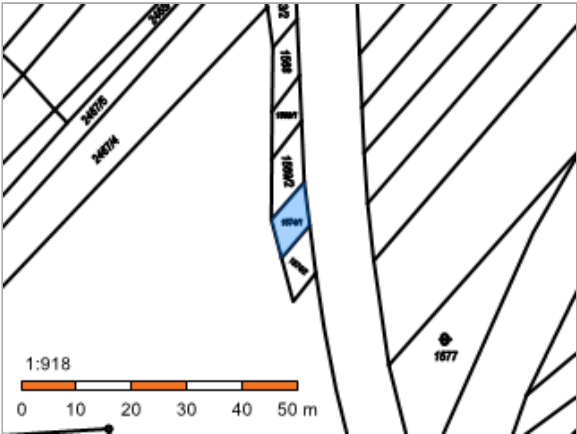
Nejsou evidována žádná řízení, v rámci kterých byl zapsán cenový údaj k nemovitosti.

Nemovitost je v územním obvodu, kde státní správu katastru nemovitostí ČR vykonává [Katastrální úřad pro Jihomoravský kraj, Katastrální pracoviště Znojmo](#)

Zobrazené údaje mají informativní charakter. Platnost dat k 07.12.2022 14:00.

Informace o pozemku

Parcelní číslo:	1574/1
Obec:	Horní Dunajovice [594091]
Katastrální území:	Horní Dunajovice [642860]
Číslo LV:	550
Výměra [m ²]:	53
Typ parcely:	Parcela katastru nemovitostí
Mapový list:	KMD
Určení výměry:	Graficky nebo v digitalizované mapě
Druh pozemku:	orná půda



Vlastníci, jiní oprávnění

Vlastnické právo	Podíl
Béresová Ludmila, K. Pfeiferové /2, Líšeň, 62800 Brno	2/12
Polenská Petra Mgr., Pod Stráží 226, 66452 Sokolnice	5/24
Vyhnálek Oldřich, č. p. 106, 67134 Horní Dunajovice	5/12
Závodská Hana Ing., Kubelíkova 1011/55, Líšeň, 62800 Brno	5/24

Způsob ochrany nemovitosti

Název
zemědělský půdní fond

Seznam BPEJ

BPEJ	Výměra
20810	53

Omezení vlastnického práva

Nejsou evidována žádná omezení.

Jiné zápisy

Nejsou evidovány žádné jiné zápisy.

Řízení, v rámci kterých byl k nemovitosti zapsán cenový údaj

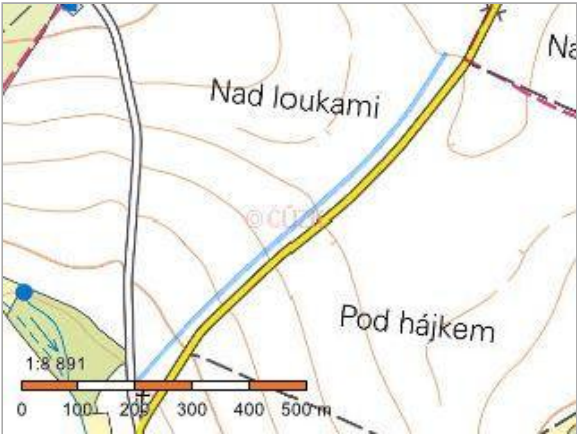
Nejsou evidována žádná řízení, v rámci kterých byl zapsán cenový údaj k nemovitosti.

Nemovitost je v územním obvodu, kde státní správu katastru nemovitostí ČR vykonává [Katastrální úřad pro Jihomoravský kraj, Katastrální pracoviště Znojmo](#)

Zobrazené údaje mají informativní charakter. Platnost dat k 07.12.2022 14:00.

Informace o pozemku

Parcelní číslo:	1573/2
Obec:	Horní Dunajovice [594091]
Katastrální území:	Horní Dunajovice [642860]
Číslo LV:	222
Výměra [m²]:	5743
Typ parcely:	Parcela katastru nemovitostí
Mapový list:	KMD
Určení výměry:	Graficky nebo v digitalizované mapě
Druh pozemku:	orná půda



Vlastníci, jiní oprávnění

Vlastnické právo	Podíl
Binderová Iveta Ing., Haškova 152/15, Lesná, 63800 Brno	1/3
Čáповá Květoslava, Kyjevská 304/11, Starý Lískovec, 62500 Brno	1/3
Habrová Dana Mgr., Bratrstva 2122/26, 66902 Znojmo	1/3

Způsob ochrany nemovitosti

Název
zemědělský půdní fond

Seznam BPEJ

BPEJ	Výměra
20810	3181
20100	2562

Omezení vlastnického práva

Nejsou evidována žádná omezení.

Jiné zápisy

Nejsou evidovány žádné jiné zápisy.

✳️ Řízení, v rámci kterých byl k nemovitosti zapsán cenový údaj

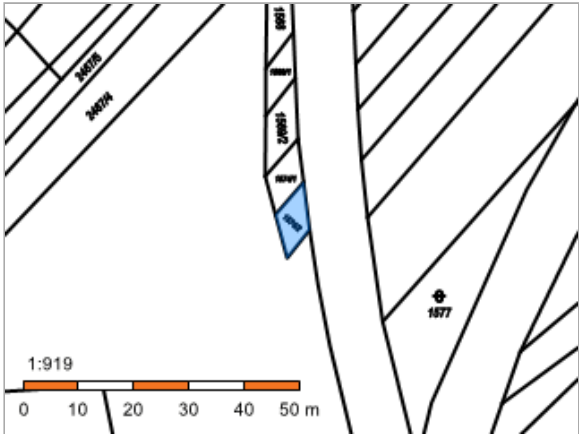
Nejsou evidována žádná řízení, v rámci kterých byl zapsán cenový údaj k nemovitosti.

Nemovitost je v územním obvodu, kde státní správu katastru nemovitostí ČR vykonává [Katastrální úřad pro Jihomoravský kraj](#), [Katastrální pracoviště Znojmo](#)

Zobrazené údaje mají informativní charakter. Platnost dat k 07.12.2022 14:00.

Informace o pozemku

Parcelní číslo:	1574/2
Obec:	Horní Dunajovice [594091]
Katastrální území:	Horní Dunajovice [642860]
Číslo LV:	222
Výměra [m ²]:	51
Typ parcely:	Parcela katastru nemovitostí
Mapový list:	KMD
Určení výměry:	Graficky nebo v digitalizované mapě
Druh pozemku:	orná půda



Vlastníci, jiní oprávnění

Vlastnické právo	Podíl
Binderová Iveta Ing., Haškova 152/15, Lesná, 63800 Brno	1/3
Čápková Květoslava, Kyjevská 304/11, Starý Lískovec, 62500 Brno	1/3
Habrová Dana Mgr., Bratrstva 2122/26, 66902 Znojmo	1/3

Způsob ochrany nemovitosti

Název
zemědělský půdní fond

Seznam BPEJ

BPEJ	Výměra
20810	51

Omezení vlastnického práva

Nejsou evidována žádná omezení.

Jiné zápisy

Nejsou evidovány žádné jiné zápisy.

Řízení, v rámci kterých byl k nemovitosti zapsán cenový údaj

Nejsou evidována žádná řízení, v rámci kterých byl zapsán cenový údaj k nemovitosti.

Nemovitost je v územním obvodu, kde státní správu katastru nemovitostí ČR vykonává [Katastrální úřad pro Jihomoravský kraj, Katastrální pracoviště Znojmo](#)

Zobrazené údaje mají informativní charakter. Platnost dat k 07.12.2022 14:00.

Informace o pozemku

Parcelní číslo:	1575/1
Obec:	Horní Dunajovice [594091]
Katastrální území:	Horní Dunajovice [642860]
Číslo LV:	315
Výměra [m²]:	5238
Typ parcely:	Parcela katastru nemovitostí
Mapový list:	KMD
Určení výměry:	Graficky nebo v digitalizované mapě
Druh pozemku:	orná půda



Vlastníci, jiní oprávnění

Vlastnické právo	Podíl
Binderová Iveta Ing., Haškova 152/15, Lesná, 63800 Brno	1/2
Čápková Květoslava, Kyjevská 304/11, Starý Lískovec, 62500 Brno	1/2

Způsob ochrany nemovitosti

Název
zemědělský půdní fond

Seznam BPEJ

BPEJ	Výměra
20810	3017
20100	2221

Omezení vlastnického práva

Nejsou evidována žádná omezení.

Jiné zápisy

Nejsou evidovány žádné jiné zápisy.

Řízení, v rámci kterých byl k nemovitosti zapsán cenový údaj

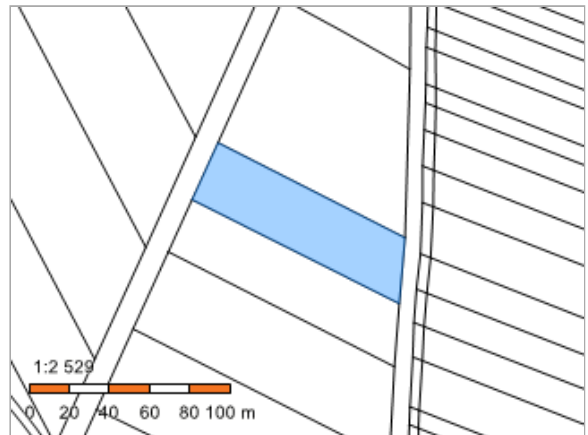
Nejsou evidována žádná řízení, v rámci kterých byl zapsán cenový údaj k nemovitosti.

Nemovitost je v územním obvodu, kde státní správu katastru nemovitostí ČR vykonává [Katastrální úřad pro Jihomoravský kraj, Katastrální pracoviště Znojmo](#)

Zobrazené údaje mají informativní charakter. Platnost dat k 07.12.2022 14:00.

Informace o pozemku

Parcelní číslo:	1180/3
Obec:	Horní Dunajovice [594091]
Katastrální území:	Horní Dunajovice [642860]
Číslo LV:	315
Výměra [m ²]:	3426
Typ parcely:	Parcela katastru nemovitostí
Mapový list:	KMD
Určení výměry:	Graficky nebo v digitalizované mapě
Druh pozemku:	orná půda



Vlastníci, jiní oprávnění

Vlastnické právo	Podíl
Binderová Iveta Ing., Haškova 152/15, Lesná, 63800 Brno	1/2
Čápková Květoslava, Kyjevská 304/11, Starý Lískovec, 62500 Brno	1/2

Způsob ochrany nemovitosti

Název
zemědělský půdní fond

Seznam BPEJ

BPEJ	Výměra
20100	3426

Omezení vlastnického práva

Nejsou evidována žádná omezení.

Jiné zápisy

Nejsou evidovány žádné jiné zápisy.

✦ Řízení, v rámci kterých byl k nemovitosti zapsán cenový údaj

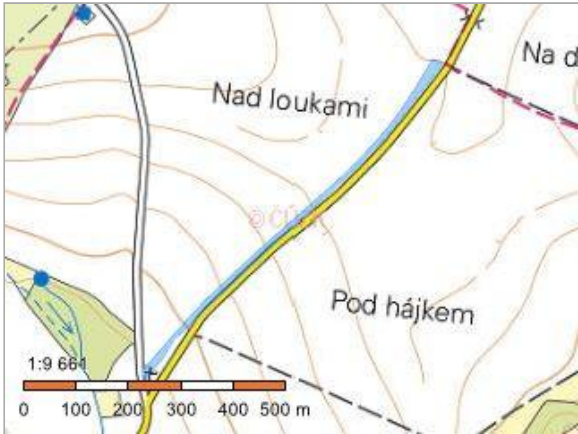
Nejsou evidována žádná řízení, v rámci kterých byl zapsán cenový údaj k nemovitosti.

Nemovitost je v územním obvodu, kde státní správu katastru nemovitostí ČR vykonává [Katastrální úřad pro Jihomoravský kraj, Katastrální pracoviště Znojmo](#)

Zobrazené údaje mají informativní charakter. Platnost dat k 07.12.2022 14:00.

Informace o pozemku

Parcelní číslo:	1575/2
Obec:	Horní Dunajovice [594091]
Katastrální území:	Horní Dunajovice [642860]
Číslo LV:	134
Výměra [m²]:	9655
Typ parcely:	Parcela katastru nemovitostí
Mapový list:	KMD
Určení výměry:	Graficky nebo v digitalizované mapě
Druh pozemku:	orná půda



Vlastníci, jiní oprávnění

Vlastnické právo	Podíl
SJM Bazal Josef a Bazalová Marcela Ing., č. p. 268, 67134 Horní Dunajovice	

Způsob ochrany nemovitosti

Název
zemědělský půdní fond

Seznam BPEJ

BPEJ	Výměra
20810	5773
20100	3882

Omezení vlastnického práva

Typ
Zákaz zatížení
Zákaz zcizení
Zástavní právo smluvní

Jiné zápisy

Nejsou evidovány žádné jiné zápisy.

✳ Řízení, v rámci kterých byl k nemovitosti zapsán cenový údaj

Nejsou evidována žádná řízení, v rámci kterých byl zapsán cenový údaj k nemovitosti.

Nemovitost je v územním obvodu, kde státní správu katastru nemovitostí ČR vykonává [Katastrální úřad pro Jihomoravský kraj, Katastrální pracoviště Znojmo](#)

Zobrazené údaje mají informativní charakter. Platnost dat k 07.12.2022 14:00.

Informace o pozemku

Parcelní číslo:	1563/2
Obec:	Horní Dunajovice [594091]
Katastrální území:	Horní Dunajovice [642860]
Číslo LV:	965
Výměra [m ²]:	59
Typ parcely:	Parcela katastru nemovitostí
Mapový list:	KMD
Určení výměry:	Graficky nebo v digitalizované mapě
Druh pozemku:	orná půda



Vlastníci, jiní oprávnění

Vlastnické právo	Podíl
Bazal Ivoš Ing., č. p. 275, 67134 Horní Dunajovice	1/6
Bazal Josef, č. p. 268, 67134 Horní Dunajovice	1/6
Chovancová Světlana, č. p. 190, 67161 Prosiměřice	1/6
Frimelová Dana, Pražská sídl. 2413/6c, 66902 Znojmo	1/2

Způsob ochrany nemovitosti

Název
zemědělský půdní fond

Seznam BPEJ

BPEJ	Výměra
20810	59

Omezení vlastnického práva

Nejsou evidována žádná omezení.

Jiné zápisy

Nejsou evidovány žádné jiné zápisy.

Řízení, v rámci kterých byl k nemovitosti zapsán cenový údaj

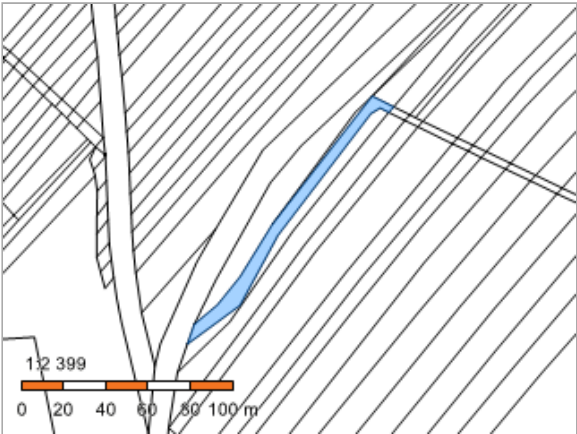
Nejsou evidována žádná řízení, v rámci kterých byl zapsán cenový údaj k nemovitosti.

Nemovitost je v územním obvodu, kde státní správu katastru nemovitostí ČR vykonává [Katastrální úřad pro Jihomoravský kraj, Katastrální pracoviště Znojmo](#)

Zobrazené údaje mají informativní charakter. Platnost dat k 07.12.2022 14:00.

Informace o pozemku

Parcelní číslo:	2304/1
Obec:	Horní Dunajovice [594091]
Katastrální území:	Horní Dunajovice [642860]
Číslo LV:	32
Výměra [m²]:	809
Typ parcely:	Parcela katastru nemovitostí
Mapový list:	KMD
Určení výměry:	Graficky nebo v digitalizované mapě
Způsob využití:	ostatní komunikace
Druh pozemku:	ostatní plocha



Vlastníci, jiní oprávnění

Vlastnické právo	Podíl
Martínek Petr, Hlavní 161/52, Přímětice, 66904 Znojmo	

Způsob ochrany nemovitosti

Nejsou evidovány žádné způsoby ochrany.

Seznam BPEJ


Parcela nemá evidované BPEJ.

Omezení vlastnického práva

Nejsou evidována žádná omezení.

Jiné zápisy

Nejsou evidovány žádné jiné zápisy.

 Řízení, v rámci kterých byl k nemovitosti zapsán cenový údaj

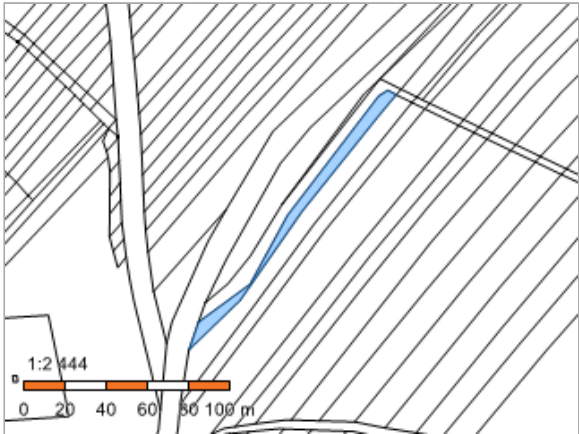
Nejsou evidována žádná řízení, v rámci kterých byl zapsán cenový údaj k nemovitosti.

Nemovitost je v územním obvodu, kde státní správu katastru nemovitostí ČR vykonává [Katastrální úřad pro Jihomoravský kraj](#), [Katastrální pracoviště Znojmo](#)

Zobrazené údaje mají informativní charakter. Platnost dat k 07.12.2022 14:00.

Informace o pozemku

Parcelní číslo:	2289/1
Obec:	Horní Dunajovice [594091]
Katastrální území:	Horní Dunajovice [642860]
Číslo LV:	32
Výměra [m²]:	666
Typ parcely:	Parcela katastru nemovitostí
Mapový list:	KMD
Určení výměry:	Graficky nebo v digitalizované mapě
Druh pozemku:	orná půda



Vlastníci, jiní oprávnění

Vlastnické právo	Podíl
Martínek Petr, Hlavní 161/52, Přímětice, 66904 Znojmo	

Způsob ochrany nemovitosti

Název
zemědělský půdní fond

Seznam BPEJ

BPEJ	Výměra
20810	666

Omezení vlastnického práva

Nejsou evidována žádná omezení.

Jiné zápisy

Nejsou evidovány žádné jiné zápisy.

Řízení, v rámci kterých byl k nemovitosti zapsán cenový údaj

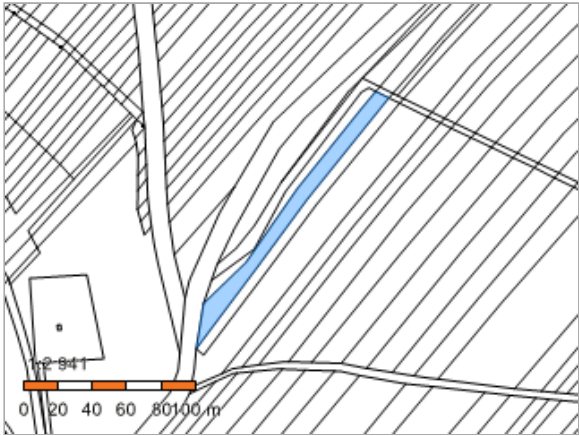
Nejsou evidována žádná řízení, v rámci kterých byl zapsán cenový údaj k nemovitosti.

Nemovitost je v územním obvodu, kde státní správu katastru nemovitostí ČR vykonává [Katastrální úřad pro Jihomoravský kraj, Katastrální pracoviště Znojmo](#)

Zobrazené údaje mají informativní charakter. Platnost dat k 07.12.2022 14:00.

Informace o pozemku

Parcelní číslo:	2289/2
Obec:	Horní Dunajovice [594091]
Katastrální území:	Horní Dunajovice [642860]
Číslo LV:	452
Výměra [m²]:	1502
Typ parcely:	Parcela katastru nemovitostí
Mapový list:	KMD
Určení výměry:	Graficky nebo v digitalizované mapě
Druh pozemku:	orná půda



Vlastníci, jiní oprávnění

Vlastnické právo	Podíl
Polák Jan, Větrná 708, Nový Šaldorf, 67181 Nový Šaldorf-Sedlešovice	

Způsob ochrany nemovitosti

Název
zemědělský půdní fond

Seznam BPEJ

BPEJ	Výměra
20810	1502

Omezení vlastnického práva

Nejsou evidována žádná omezení.

Jiné zápisy

Nejsou evidovány žádné jiné zápisy.

Řízení, v rámci kterých byl k nemovitosti zapsán cenový údaj

Nejsou evidována žádná řízení, v rámci kterých byl zapsán cenový údaj k nemovitosti.

Nemovitost je v územním obvodu, kde státní správu katastru nemovitostí ČR vykonává [Katastrální úřad pro Jihomoravský kraj, Katastrální pracoviště Znojmo](#)

Zobrazené údaje mají informativní charakter. Platnost dat k 07.12.2022 14:00.

Informace o pozemku

Parcelní číslo:	1582/1
Obec:	Horní Dunajovice [594091]
Katastrální území:	Horní Dunajovice [642860]
Číslo LV:	42
Výměra [m ²]:	720
Typ parcely:	Parcela katastru nemovitostí
Mapový list:	KMD
Určení výměry:	Graficky nebo v digitalizované mapě
Druh pozemku:	orná půda



Vlastníci, jiní oprávnění

Vlastnické právo	Podíl
Dočekal Antonín, č. p. 83, 67140 Medlice	1/6
Dočekal Petr, Za mostem 642/16, Komárov, 61700 Brno	1/6
Dočekalová Anna, Velkopavlovická 4072/7, Židenice, 62800 Brno	4/6

Způsob ochrany nemovitosti

Název
zemědělský půdní fond

Seznam BPEJ

BPEJ	Výměra
25600	699
20810	21

Omezení vlastnického práva

Nejsou evidována žádná omezení.

Jiné zápisy

Nejsou evidovány žádné jiné zápisy.

Řízení, v rámci kterých byl k nemovitosti zapsán cenový údaj

Nejsou evidována žádná řízení, v rámci kterých byl zapsán cenový údaj k nemovitosti.

Nemovitost je v územním obvodu, kde státní správu katastru nemovitostí ČR vykonává [Katastrální úřad pro Jihomoravský kraj](#), [Katastrální pracoviště Znojmo](#)

Zobrazené údaje mají informativní charakter. Platnost dat k 07.12.2022 14:00.

Informace o pozemku

Parcelní číslo:	1584/2
Obec:	Horní Dunajovice [594091]
Katastrální území:	Horní Dunajovice [642860]
Číslo LV:	416
Výměra [m²]:	952
Typ parcely:	Parcela katastru nemovitostí
Mapový list:	KMD
Určení výměry:	Graficky nebo v digitalizované mapě
Druh pozemku:	orná půda



Vlastníci, jiní oprávnění

Vlastnické právo	Podíl
Klaška Václav, Nad Zámkem 1455/27, 66451 Šlapanice	1/2
Reigl Ivan Ing., Roháčkova 130/5, Komárov, 61700 Brno	1/4
Reiglová Lenka Mgr., Roháčkova 130/5, Komárov, 61700 Brno	1/4

Způsob ochrany nemovitosti

Název
zemědělský půdní fond

Seznam BPEJ

BPEJ	Výměra
25600	826
20810	126

Omezení vlastnického práva

Nejsou evidována žádná omezení.

Jiné zápisy

Nejsou evidovány žádné jiné zápisy.

✳️ Řízení, v rámci kterých byl k nemovitosti zapsán cenový údaj

V-14758/2014-713	13.01.2015
----------------------------------	------------

Více informací k cenovým údajům naleznete v aplikaci.
Nemovitost je v územním obvodu, kde státní správu katastru nemovitostí ČR vykonává [Katastrální úřad pro Jihomoravský kraj](#),
[Katastrální pracoviště Znojmo](#)

Zobrazené údaje mají informativní charakter. Platnost dat k 07.12.2022 14:00.

Informace o pozemku

Parcelní číslo:	2464/49
Obec:	Horní Dunajovice [594091]
Katastrální území:	Horní Dunajovice [642860]
Číslo LV:	473
Výměra [m ²]:	76
Typ parcely:	Parcela katastru nemovitostí
Mapový list:	KMD
Určení výměry:	Graficky nebo v digitalizované mapě
Druh pozemku:	orná půda



Vlastníci, jiní oprávnění

Vlastnické právo

Podíl

Saleta Radek, č. p. 198, 67134 Horní Dunajovice

Způsob ochrany nemovitosti

Název

zemědělský půdní fond

Seznam BPEJ

BPEJ	Výměra
25600	76

Omezení vlastnického práva

Nejsou evidována žádná omezení.

Jiné zápisy

Nejsou evidovány žádné jiné zápisy.

Řízení, v rámci kterých byl k nemovitosti zapsán cenový údaj

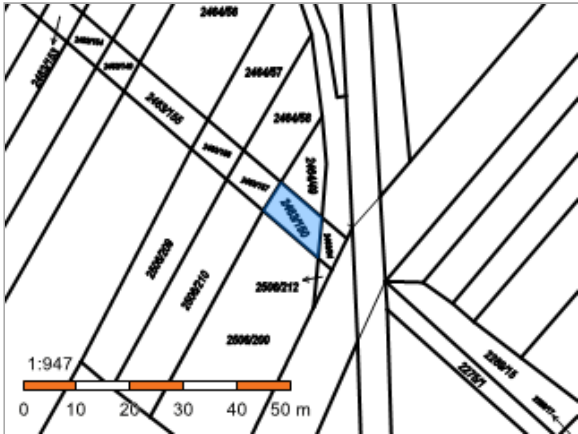
Nejsou evidována žádná řízení, v rámci kterých byl zapsán cenový údaj k nemovitosti.

Nemovitost je v územním obvodu, kde státní správu katastru nemovitostí ČR vykonává [Katastrální úřad pro Jihomoravský kraj](#),
[Katastrální pracoviště Znojmo](#)

Zobrazené údaje mají informativní charakter. Platnost dat k 07.12.2022 14:00.

Informace o pozemku

Parcelní číslo:	2463/150
Obec:	Horní Dunajovice [594091]
Katastrální území:	Horní Dunajovice [642860]
Číslo LV:	473
Výměra [m ²]:	73
Typ parcely:	Parcela katastru nemovitostí
Mapový list:	KMD
Určení výměry:	Graficky nebo v digitalizované mapě
Druh pozemku:	orná půda



Vlastníci, jiní oprávnění

Vlastnické právo	Podíl
Saleta Radek, č. p. 198, 67134 Horní Dunajovice	

Způsob ochrany nemovitosti

Název
zemědělský půdní fond

Seznam BPEJ

BPEJ	Výměra
25600	73

Omezení vlastnického práva

Nejsou evidována žádná omezení.

Jiné zápisy

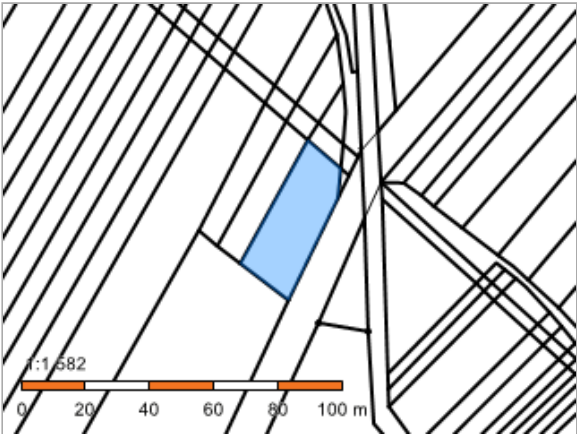
Nejsou evidovány žádné jiné zápisy.

- Řízení, v rámci kterých byl k nemovitosti zapsán cenový údaj
- Nejsou evidována žádná řízení, v rámci kterých byl zapsán cenový údaj k nemovitosti.
- Nemovitost je v územním obvodu, kde státní správu katastru nemovitostí ČR vykonává [Katastrální úřad pro Jihomoravský kraj](#), [Katastrální pracoviště Znojmo](#)

Zobrazené údaje mají informativní charakter. Platnost dat k 07.12.2022 14:00.

Informace o pozemku

Parcelní číslo:	2506/200
Obec:	Horní Dunajovice [594091]
Katastrální území:	Horní Dunajovice [642860]
Číslo LV:	473
Výměra [m²]:	728
Typ parcely:	Parcela katastru nemovitostí
Mapový list:	KMD
Určení výměry:	Graficky nebo v digitalizované mapě
Druh pozemku:	orná půda



Vlastníci, jiní oprávnění

Vlastnické právo	Podíl
Saleta Radek, č. p. 198, 67134 Horní Dunajovice	

Způsob ochrany nemovitosti

Název
zemědělský půdní fond

Seznam BPEJ

BPEJ	Výměra
25600	728

Omezení vlastnického práva

Nejsou evidována žádná omezení.

Jiné zápisy

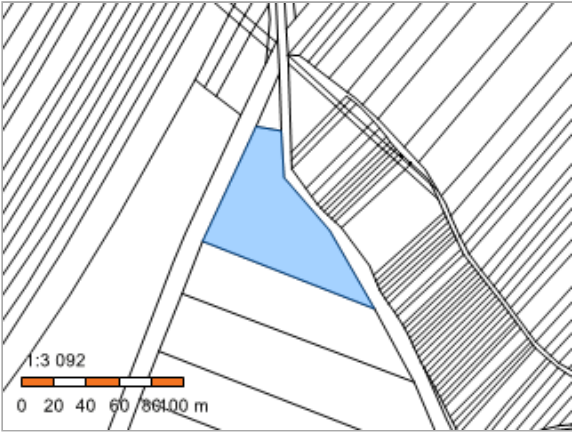
Nejsou evidovány žádné jiné zápisy.

- Řízení, v rámci kterých byl k nemovitosti zapsán cenový údaj
- Nejsou evidována žádná řízení, v rámci kterých byl zapsán cenový údaj k nemovitosti.
- Nemovitost je v územním obvodu, kde státní správu katastru nemovitostí ČR vykonává [Katastrální úřad pro Jihomoravský kraj, Katastrální pracoviště Znojmo](#)

Zobrazené údaje mají informativní charakter. Platnost dat k 07.12.2022 14:00.

Informace o pozemku

Parcelní číslo:	1226/1
Obec:	Horní Dunajovice [594091]
Katastrální území:	Horní Dunajovice [642860]
Číslo LV:	240
Výměra [m²]:	4622
Typ parcely:	Parcela katastru nemovitostí
Mapový list:	KMD
Určení výměry:	Graficky nebo v digitalizované mapě
Druh pozemku:	orná půda



Vlastníci, jiní oprávnění

Vlastnické právo	Podíl
Cahová Dana, č. p. 8, 67134 Horní Dunajovice	1/2
Vlčková Zlata, č. p. 68, 67134 Horní Dunajovice	1/2

Způsob ochrany nemovitosti

Název
zemědělský půdní fond

Seznam BPEJ

BPEJ	Výměra
20100	4274
25600	348

Omezení vlastnického práva

Nejsou evidována žádná omezení.

Jiné zápisy

Nejsou evidovány žádné jiné zápisy.

Řízení, v rámci kterých byl k nemovitosti zapsán cenový údaj

Nejsou evidována žádná řízení, v rámci kterých byl zapsán cenový údaj k nemovitosti.

Nemovitost je v územním obvodu, kde státní správu katastru nemovitostí ČR vykonává [Katastrální úřad pro Jihomoravský kraj, Katastrální pracoviště Znojmo](#)

Zobrazené údaje mají informativní charakter. Platnost dat k 07.12.2022 14:00.

Informace o pozemku

Parcelní číslo:	595/4
Obec:	Horní Dunajovice [594091]
Katastrální území:	Horní Dunajovice [642860]
Číslo LV:	240
Výměra [m ²]:	741
Typ parcely:	Parcela katastru nemovitostí
Mapový list:	KMD
Určení výměry:	Graficky nebo v digitalizované mapě
Druh pozemku:	orná půda



Vlastníci, jiní oprávnění

Vlastnické právo	Podíl
Cahová Dana, č. p. 8, 67134 Horní Dunajovice	1/2
Vlčková Zlata, č. p. 68, 67134 Horní Dunajovice	1/2

Způsob ochrany nemovitosti

Název
zemědělský půdní fond

Seznam BPEJ

BPEJ	Výměra
20100	741

Omezení vlastnického práva

Nejsou evidována žádná omezení.

Jiné zápisy

Nejsou evidovány žádné jiné zápisy.


Řízení, v rámci kterých byl k nemovitosti zapsán cenový údaj


Nejsou evidována žádná řízení, v rámci kterých byl zapsán cenový údaj k nemovitosti.

Nemovitost je v územním obvodu, kde státní správu katastru nemovitostí ČR vykonává [Katastrální úřad pro Jihomoravský kraj](#), [Katastrální pracoviště Znojmo](#)

Zobrazené údaje mají informativní charakter. Platnost dat k 07.12.2022 14:00.

Informace o pozemku

Parcelní číslo: [1226/3](#) 

Obec: [Horní Dunajovice \[594091\]](#) 

Katastrální území: [Horní Dunajovice \[642860\]](#)

Číslo LV: [331](#)

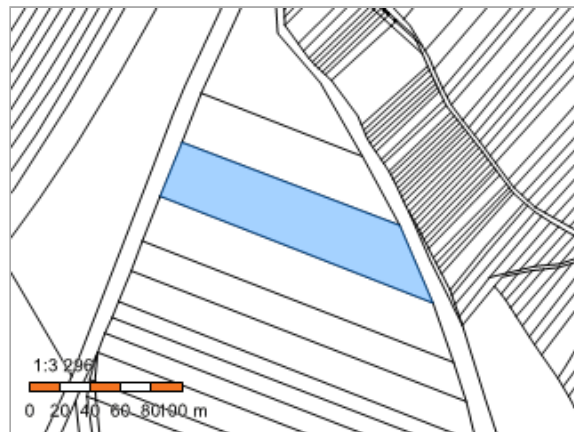
Výměra [m²]: 6656

Typ parcely: Parcela katastru nemovitostí

Mapový list: [KMD](#)

Určení výměry: Graficky nebo v digitalizované mapě

Druh pozemku: orná půda



Vlastníci, jiní oprávnění

Vlastnické právo

Podíl

Fiala Robert, č. p. 167, 67134 Želetice

Způsob ochrany nemovitosti

Název

zemědělský půdní fond

Seznam BPEJ

BPEJ Výměra

[20100](#)  6656

Omezení vlastnického práva


Nejsou evidována žádná omezení.

Jiné zápisy

Nejsou evidovány žádné jiné zápisy.

 Řízení, v rámci kterých byl k nemovitosti zapsán cenový údaj

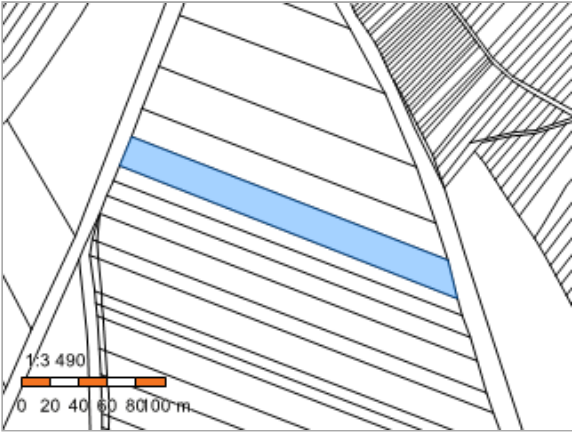
Nejsou evidována žádná řízení, v rámci kterých byl zapsán cenový údaj k nemovitosti.

Nemovitost je v územním obvodu, kde státní správu katastru nemovitostí ČR vykonává [Katastrální úřad pro Jihomoravský kraj, Katastrální pracoviště Znojmo](#) 

Zobrazené údaje mají informativní charakter. Platnost dat k 07.12.2022 14:00.

Informace o pozemku

Parcelní číslo:	1226/6
Obec:	Horní Dunajovice [594091]
Katastrální území:	Horní Dunajovice [642860]
Číslo LV:	328
Výměra [m ²]:	5356
Typ parcely:	Parcela katastru nemovitostí
Mapový list:	KMD
Určení výměry:	Graficky nebo v digitalizované mapě
Druh pozemku:	orná půda



Vlastníci, jiní oprávnění

Vlastnické právo	Podíl
Svobodová Drahomíra, Husova 370, 67201 Moravský Krumlov	1/2
Vaculínová Milada, č. p. 124, 67178 Jiříce u Miroslavi	1/2

Způsob ochrany nemovitosti

Název
zemědělský půdní fond

Seznam BPEJ

BPEJ	Výměra
20100	5356

Omezení vlastnického práva

Nejsou evidována žádná omezení.

Jiné zápisy

Nejsou evidovány žádné jiné zápisy.

Řízení, v rámci kterých byl k nemovitosti zapsán cenový údaj

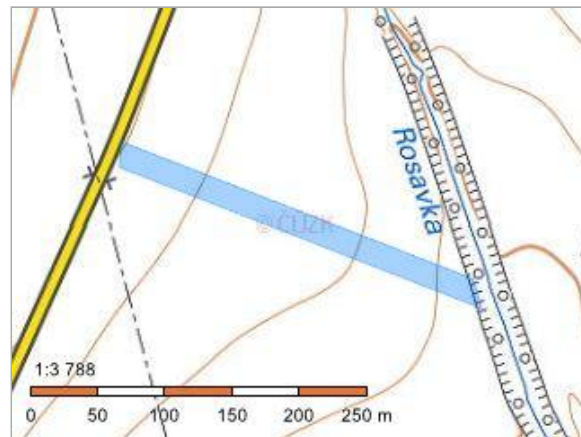
Nejsou evidována žádná řízení, v rámci kterých byl zapsán cenový údaj k nemovitosti.

Nemovitost je v územním obvodu, kde státní správu katastru nemovitostí ČR vykonává [Katastrální úřad pro Jihomoravský kraj, Katastrální pracoviště Znojmo](#)

Zobrazené údaje mají informativní charakter. Platnost dat k 07.12.2022 14:00.

Informace o pozemku

Parcelní číslo:	2361/2
Obec:	Horní Dunajovice [594091]
Katastrální území:	Horní Dunajovice [642860]
Číslo LV:	498
Výměra [m ²]:	5254
Typ parcely:	Parcela katastru nemovitostí
Mapový list:	KMD
Určení výměry:	Graficky nebo v digitalizované mapě
Druh pozemku:	orná půda



Vlastníci, jiní oprávnění

Vlastnické právo

Podíl

Zedníčková Daniela Ing., Bílovice 105, 79841 Bílovice-Lutotín

Způsob ochrany nemovitosti

Název

zemědělský půdní fond

Seznam BPEJ

BPEJ Výměra

[20100](#) 5254

Omezení vlastnického práva

Nejsou evidována žádná omezení.

Jiné zápisy

Nejsou evidovány žádné jiné zápisy.

Řízení, v rámci kterých byl k nemovitosti zapsán cenový údaj

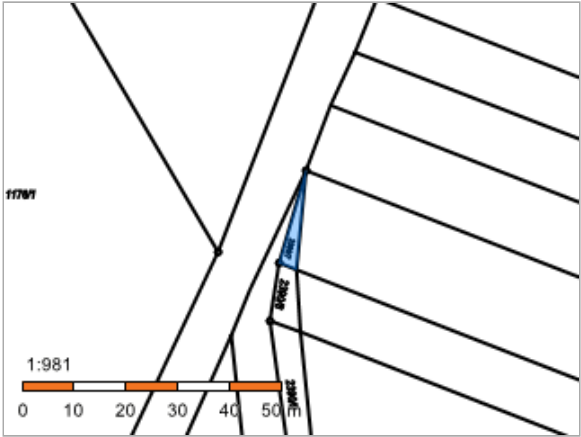
Nejsou evidována žádná řízení, v rámci kterých byl zapsán cenový údaj k nemovitosti.

Nemovitost je v územním obvodu, kde státní správu katastru nemovitostí ČR vykonává [Katastrální úřad pro Jihomoravský kraj](#), [Katastrální pracoviště Znojmo](#)

Zobrazené údaje mají informativní charakter. Platnost dat k 07.12.2022 14:00.

Informace o pozemku

Parcelní číslo:	2390/7
Obec:	Horní Dunajovice [594091]
Katastrální území:	Horní Dunajovice [642860]
Číslo LV:	498
Výměra [m²]:	35
Typ parcely:	Parcela katastru nemovitostí
Mapový list:	KMD
Určení výměry:	Graficky nebo v digitalizované mapě
Druh pozemku:	orná půda



Vlastníci, jiní oprávnění

Vlastnické právo	Podíl
Zedníčková Daniela Ing., Bílovice 105, 79841 Bílovice-Lutotín	

Způsob ochrany nemovitosti

Název
zemědělský půdní fond

Seznam BPEJ

BPEJ	Výměra
20100	35

Omezení vlastnického práva

Nejsou evidována žádná omezení.

Jiné zápisy

Nejsou evidovány žádné jiné zápisy.

Řízení, v rámci kterých byl k nemovitosti zapsán cenový údaj

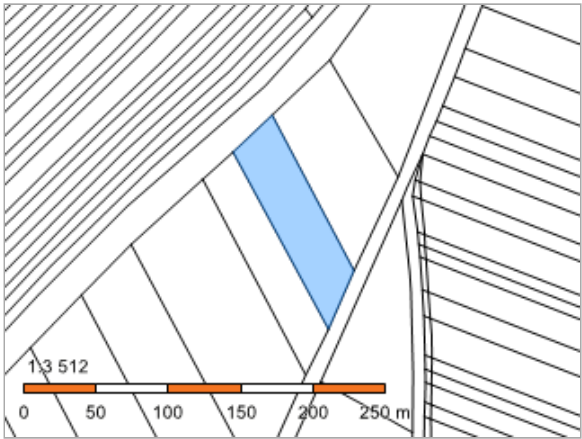
Nejsou evidována žádná řízení, v rámci kterých byl zapsán cenový údaj k nemovitosti.

Nemovitost je v územním obvodu, kde státní správu katastru nemovitostí ČR vykonává [Katastrální úřad pro Jihomoravský kraj](#), [Katastrální pracoviště Znojmo](#)

Zobrazené údaje mají informativní charakter. Platnost dat k 07.12.2022 14:00.

Informace o pozemku

Parcelní číslo:	1176/2
Obec:	Horní Dunajovice [594091]
Katastrální území:	Horní Dunajovice [642860]
Číslo LV:	161
Výměra [m²]:	4611
Typ parcely:	Parcela katastru nemovitostí
Mapový list:	KMD
Určení výměry:	Graficky nebo v digitalizované mapě
Druh pozemku:	orná půda



Vlastníci, jiní oprávnění

Vlastnické právo	Podíl
SJM Balík Jan a Balíková Marie, č. p. 26, 67134 Horní Dunajovice	

Způsob ochrany nemovitosti

Název
zemědělský půdní fond

Seznam BPEJ

BPEJ	Výměra
20100	4611

Omezení vlastnického práva

Nejsou evidována žádná omezení.

Jiné zápisy

Nejsou evidovány žádné jiné zápisy.

Řízení, v rámci kterých byl k nemovitosti zapsán cenový údaj

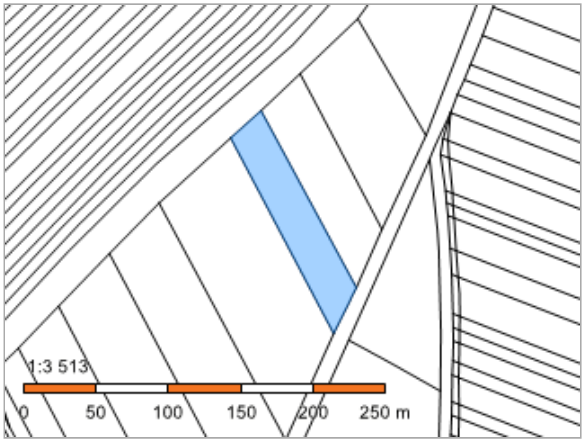
Nejsou evidována žádná řízení, v rámci kterých byl zapsán cenový údaj k nemovitosti.

Nemovitost je v územním obvodu, kde státní správu katastru nemovitostí ČR vykonává [Katastrální úřad pro Jihomoravský kraj](#), [Katastrální pracoviště Znojmo](#)

Zobrazené údaje mají informativní charakter. Platnost dat k 07.12.2022 14:00.

Informace o pozemku

Parcelní číslo:	1176/3
Obec:	Horní Dunajovice [594091]
Katastrální území:	Horní Dunajovice [642860]
Číslo LV:	278
Výměra [m²]:	4139
Typ parcely:	Parcela katastru nemovitostí
Mapový list:	KMD
Určení výměry:	Graficky nebo v digitalizované mapě
Druh pozemku:	orná půda



Vlastníci, jiní oprávnění

Vlastnické právo	Podíl
Balík Miroslav, č. p. 141, 67134 Horní Dunajovice	

Způsob ochrany nemovitosti

Název
zemědělský půdní fond

Seznam BPEJ

BPEJ	Výměra
20100	4139

Omezení vlastnického práva

Nejsou evidována žádná omezení.

Jiné zápisy

Nejsou evidovány žádné jiné zápisy.

🚧 Řízení, v rámci kterých byl k nemovitosti zapsán cenový údaj

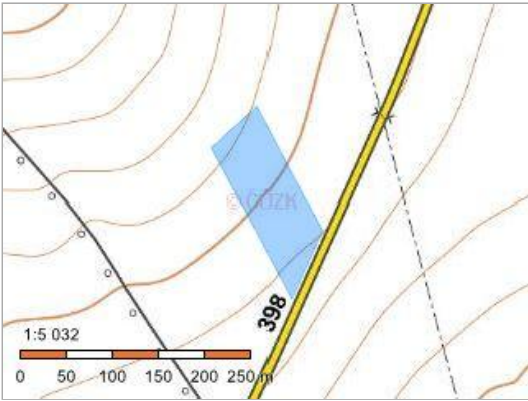
Nejsou evidována žádná řízení, v rámci kterých byl zapsán cenový údaj k nemovitosti.

Nemovitost je v územním obvodu, kde státní správu katastru nemovitostí ČR vykonává [Katastrální úřad pro Jihomoravský kraj](#), [Katastrální pracoviště Znojmo](#)

Zobrazené údaje mají informativní charakter. Platnost dat k 07.12.2022 14:00.

Informace o pozemku

Parcelní číslo:	1176/4
Obec:	Horní Dunajovice [594091]
Katastrální území:	Horní Dunajovice [642860]
Číslo LV:	362
Výměra [m²]:	10848
Typ parcely:	Parcela katastru nemovitostí
Mapový list:	KMD
Určení výměry:	Graficky nebo v digitalizované mapě
Druh pozemku:	orná půda



Vlastníci, jiní oprávnění

Vlastnické právo	Podíl
AGRA Horní Dunajovice a.s., č. p. 38, 67134 Horní Dunajovice	7/8
Horák František, č. p. 4, 67134 Výrovice	1/8

Způsob ochrany nemovitosti

Název
zemědělský půdní fond

Seznam BPEJ

BPEJ	Výměra
20100	10848

Omezení vlastnického práva

Typ
Zákaz zatížení
Zákaz zcizení
Zástavní právo smluvní

Jiné zápisy

Typ
Závazek neumožnit zápis nového zást. práva namísto starého
Závazek nezajistit zást. pr. ve výhodnějším pořadí nový dluh

🚧 Řízení, v rámci kterých byl k nemovitosti zapsán cenový údaj

V-1515/2015-713	02.03.2015
V-8337/2015-713	20.07.2015
V-1836/2020-713	18.03.2020

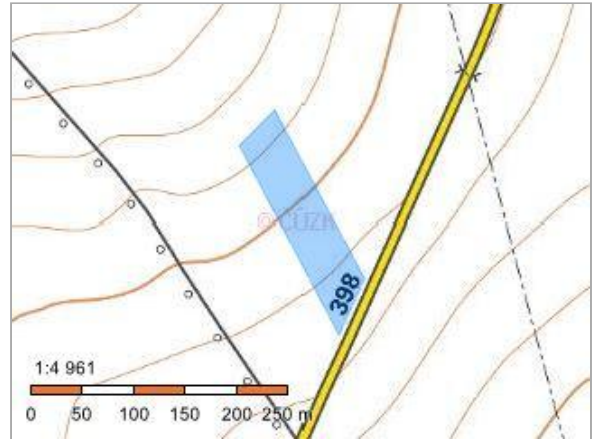
Více informací k cenovým údajům naleznete v aplikaci.

Nemovitost je v územním obvodu, kde státní správu katastru nemovitostí ČR vykonává [Katastrální úřad pro Jihomoravský kraj, Katastrální pracoviště Znojmo](#)

Zobrazené údaje mají informativní charakter. Platnost dat k 07.12.2022 14:00.

Informace o pozemku

Parcelní číslo:	1176/5
Obec:	Horní Dunajovice [594091]
Katastrální území:	Horní Dunajovice [642860]
Číslo LV:	439
Výměra [m ²]:	9263
Typ parcely:	Parcela katastru nemovitostí
Mapový list:	KMD
Určení výměry:	Graficky nebo v digitalizované mapě
Druh pozemku:	orná půda



Vlastníci, jiní oprávnění

Vlastnické právo

Podíl

Mezník Alois, č. p. 201, 67134 Horní Dunajovice

Způsob ochrany nemovitosti

Název

zemědělský půdní fond

Seznam BPEJ

BPEJ	Výměra
20100	9263

Omezení vlastnického práva

Nejsou evidována žádná omezení.

Jiné zápisy

Nejsou evidovány žádné jiné zápisy.

✚ Řízení, v rámci kterých byl k nemovitosti zapsán cenový údaj

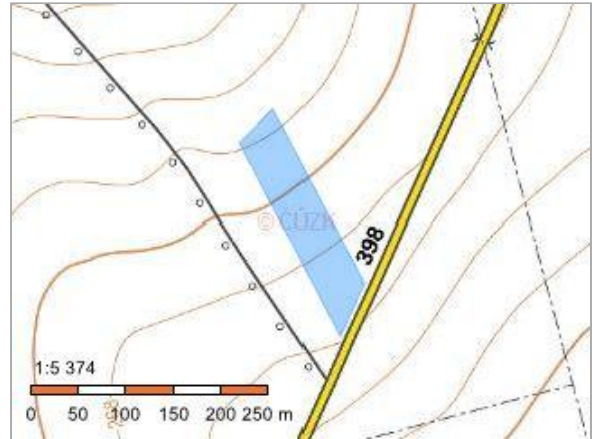
Nejsou evidována žádná řízení, v rámci kterých byl zapsán cenový údaj k nemovitosti.

Nemovitost je v územním obvodu, kde státní správu katastru nemovitostí ČR vykonává [Katastrální úřad pro Jihomoravský kraj, Katastrální pracoviště Znojmo](#)

Zobrazené údaje mají informativní charakter. Platnost dat k 07.12.2022 14:00.

Informace o pozemku

Parcelní číslo:	1176/6
Obec:	Horní Dunajovice [594091]
Katastrální území:	Horní Dunajovice [642860]
Číslo LV:	439
Výměra [m ²]:	10602
Typ parcely:	Parcela katastru nemovitostí
Mapový list:	KMD
Určení výměry:	Graficky nebo v digitalizované mapě
Druh pozemku:	orná půda



Vlastníci, jiní oprávnění

Vlastnické právo

Podíl

Mezník Alois, č. p. 201, 67134 Horní Dunajovice

Způsob ochrany nemovitosti

Název

zemědělský půdní fond

Seznam BPEJ

BPEJ	Výměra
20100	10602

Omezení vlastnického práva

Nejsou evidována žádná omezení.

Jiné zápisy

Nejsou evidovány žádné jiné zápisy.

✚ Řízení, v rámci kterých byl k nemovitosti zapsán cenový údaj

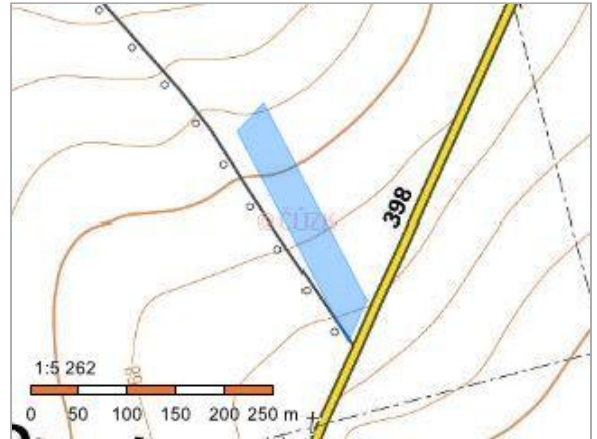
Nejsou evidována žádná řízení, v rámci kterých byl zapsán cenový údaj k nemovitosti.

Nemovitost je v územním obvodu, kde státní správu katastru nemovitostí ČR vykonává [Katastrální úřad pro Jihomoravský kraj](#), [Katastrální pracoviště Znojmo](#)

Zobrazené údaje mají informativní charakter. Platnost dat k 07.12.2022 14:00.

Informace o pozemku

Parcelní číslo:	1176/7
Obec:	Horní Dunajovice [594091]
Katastrální území:	Horní Dunajovice [642860]
Číslo LV:	152
Výměra [m ²]:	9001
Typ parcely:	Parcela katastru nemovitostí
Mapový list:	KMD
Určení výměry:	Graficky nebo v digitalizované mapě
Druh pozemku:	orná půda



Vlastníci, jiní oprávnění

Vlastnické právo

Podíl

Zwieb Josef, č. p. 116, 67134 Želetice

Způsob ochrany nemovitosti

Název

zemědělský půdní fond

Seznam BPEJ

BPEJ	Výměra
20100	9001

Omezení vlastnického práva

Nejsou evidována žádná omezení.

Jiné zápisy

Nejsou evidovány žádné jiné zápisy.

✚ Řízení, v rámci kterých byl k nemovitosti zapsán cenový údaj

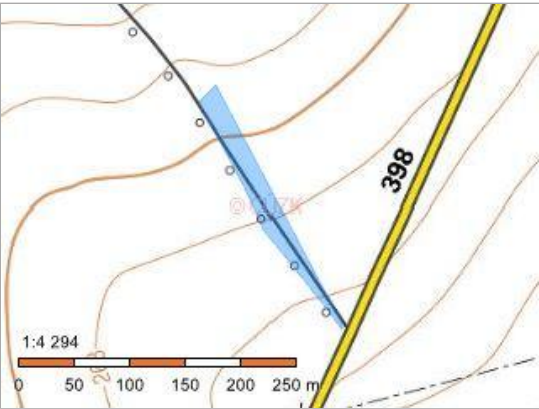
Nejsou evidována žádná řízení, v rámci kterých byl zapsán cenový údaj k nemovitosti.

Nemovitost je v územním obvodu, kde státní správu katastru nemovitostí ČR vykonává [Katastrální úřad pro Jihomoravský kraj](#), [Katastrální pracoviště Znojmo](#)

Zobrazené údaje mají informativní charakter. Platnost dat k 07.12.2022 14:00.

Informace o pozemku

Parcelní číslo:	2506/174
Obec:	Horní Dunajovice [594091]
Katastrální území:	Horní Dunajovice [642860]
Číslo LV:	53
Výměra [m²]:	4194
Typ parcely:	Parcela katastru nemovitostí
Mapový list:	KMD
Určení výměry:	Graficky nebo v digitalizované mapě
Druh pozemku:	orná půda



Vlastníci, jiní oprávnění

Vlastnické právo	Podíl
AGRA Horní Dunajovice a.s., č. p. 38, 67134 Horní Dunajovice	7/9
Karbašová Vladimíra, č. p. 104, 67140 Horní Kounice	1/18
Lučinová Milada, Sokolovská 441, 35137 Luby	1/18
Suchan Jaromír, Průmyslová 63, 25163 Strančice	1/18
Vargová Naděžda Ing, Sokolovská 441, 35137 Luby	1/18

Způsob ochrany nemovitosti

Název
zemědělský půdní fond

Seznam BPEJ

BPEJ	Výměra
20100	4194

Omezení vlastnického práva

Typ
Zástavní právo smluvní

Jiné zápisy

Nejsou evidovány žádné jiné zápisy.

🚧 Řízení, v rámci kterých byl k nemovitosti zapsán cenový údaj

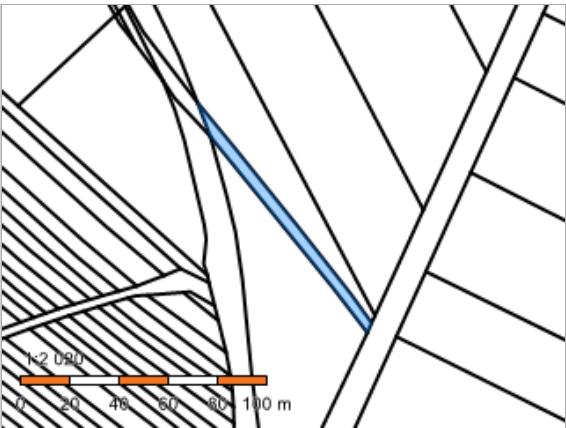
V-1812/2014-713	15.04.2014
V-1294/2015-713	24.02.2015
V-1295/2015-713	27.02.2015

Více informací k cenovým údajů naleznete v k aplikaci.
Nemovitost je v územním obvodu, kde státní správu katastru nemovitostí ČR vykonává [Katastrální úřad pro Jihomoravský kraj, Katastrální pracoviště Znojmo](#)

Zobrazené údaje mají informativní charakter. Platnost dat k 07.12.2022 14:00.

Informace o pozemku

Parcelní číslo:	2448/94
Obec:	Horní Dunajovice [594091]
Katastrální území:	Horní Dunajovice [642860]
Číslo LV:	53
Výměra [m ²]:	488
Typ parcely:	Parcela katastru nemovitostí
Mapový list:	KMD
Určení výměry:	Graficky nebo v digitalizované mapě
Způsob využití:	ostatní komunikace
Druh pozemku:	ostatní plocha



Vlastníci, jiní oprávnění

Vlastnické právo	Podíl
AGRA Horní Dunajovice a.s., č. p. 38, 67134 Horní Dunajovice	7/9
Karbašová Vladimíra, č. p. 104, 67140 Horní Kounice	1/18
Lučinová Milada, Sokolovská 441, 35137 Luby	1/18
Suchan Jaromír, Průmyslová 63, 25163 Strančice	1/18
Vargová Naděžda Ing, Sokolovská 441, 35137 Luby	1/18

Způsob ochrany nemovitosti

Nejsou evidovány žádné způsoby ochrany.

Seznam BPEJ

Parcela nemá evidované BPEJ.

Omezení vlastnického práva

Nejsou evidována žádná omezení.

Jiné zápisy

Nejsou evidovány žádné jiné zápisy.

Řízení, v rámci kterých byl k nemovitosti zapsán cenový údaj

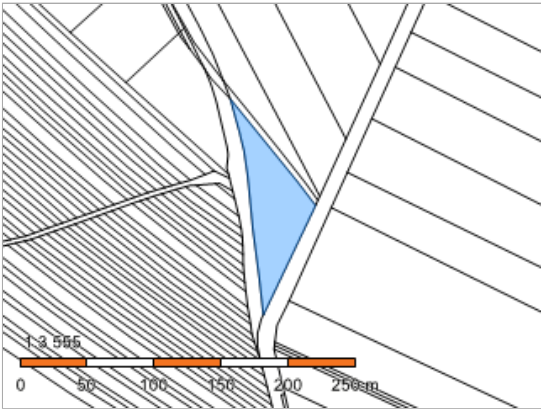
V-1812/2014-713	15.04.2014
V-1294/2015-713	24.02.2015
V-1295/2015-713	27.02.2015

Více informací k cenovým údajů naleznete v k aplikaci.
Nemovitost je v územním obvodu, kde státní správu katastru nemovitostí ČR vykonává [Katastrální úřad pro Jihomoravský kraj](#).
[Katastrální pracoviště Znojmo](#)

Zobrazené údaje mají informativní charakter. Platnost dat k 07.12.2022 14:00.

Informace o pozemku

Parcelní číslo:	2460/140
Obec:	Horní Dunajovice [594091]
Katastrální území:	Horní Dunajovice [642860]
Číslo LV:	53
Výměra [m²]:	3842
Typ parcely:	Parcela katastru nemovitostí
Mapový list:	KMD
Určení výměry:	Graficky nebo v digitalizované mapě
Druh pozemku:	orná půda



Vlastníci, jiní oprávnění

Vlastnické právo	Podíl
AGRA Horní Dunajovice a.s., č. p. 38, 67134 Horní Dunajovice	7/9
Karbašová Vladimíra, č. p. 104, 67140 Horní Kounice	1/18
Lučinová Milada, Sokolovská 441, 35137 Luby	1/18
Suchan Jaromír, Průmyslová 63, 25163 Strančice	1/18
Vargová Naděžda Ing, Sokolovská 441, 35137 Luby	1/18

Způsob ochrany nemovitosti

Název
zemědělský půdní fond

Seznam BPEJ

BPEJ	Výměra
20100	3842

Omezení vlastnického práva

Typ
Zástavní právo smluvní

Jiné zápisy

Nejsou evidovány žádné jiné zápisy.

🚧 Řízení, v rámci kterých byl k nemovitosti zapsán cenový údaj

V-1812/2014-713	15.04.2014
V-1294/2015-713	24.02.2015
V-1295/2015-713	27.02.2015

Více informací k cenovým údajů naleznete v k aplikaci.
Nemovitost je v územním obvodu, kde státní správu katastru nemovitostí ČR vykonává [Katastrální úřad pro Jihomoravský kraj, Katastrální pracoviště Znojmo](#)

Zobrazené údaje mají informativní charakter. Platnost dat k 07.12.2022 14:00.

Informace o pozemku

Parcelní číslo:	2460/141
Obec:	Horní Dunajovice [594091]
Katastrální území:	Horní Dunajovice [642860]
Číslo LV:	1045
Výměra [m²]:	2003
Typ parcely:	Parcela katastru nemovitostí
Mapový list:	KMD
Určení výměry:	Graficky nebo v digitalizované mapě
Druh pozemku:	orná půda



Vlastníci, jiní oprávnění

Vlastnické právo	Podíl
Kabourková Zdeňka, č. p. 31, 67134 Horní Dunajovice	

Způsob ochrany nemovitosti

Název
zemědělský půdní fond

Seznam BPEJ

BPEJ	Výměra
20100	2003

Omezení vlastnického práva

Nejsou evidována žádná omezení.

Jiné zápisy

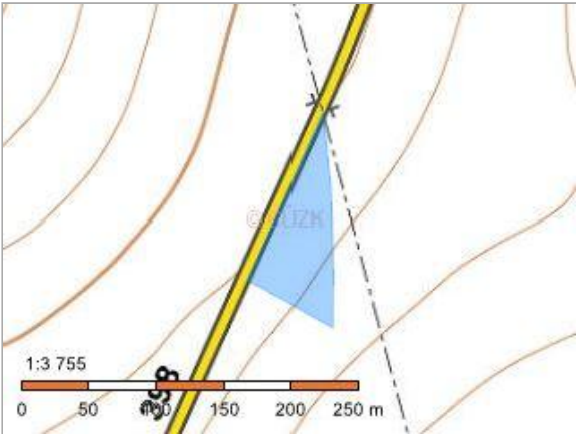
Nejsou evidovány žádné jiné zápisy.

- Řízení, v rámci kterých byl k nemovitosti zapsán cenový údaj
- Nejsou evidována žádná řízení, v rámci kterých byl zapsán cenový údaj k nemovitosti.
- Nemovitost je v územním obvodu, kde státní správu katastru nemovitostí ČR vykonává [Katastrální úřad pro Jihomoravský kraj, Katastrální pracoviště Znojmo](#)

Zobrazené údaje mají informativní charakter. Platnost dat k 07.12.2022 14:00.

Informace o pozemku

Parcelní číslo:	1180/1
Obec:	Horní Dunajovice [594091]
Katastrální území:	Horní Dunajovice [642860]
Číslo LV:	346
Výměra [m²]:	5268
Typ parcely:	Parcela katastru nemovitostí
Mapový list:	KMD
Určení výměry:	Graficky nebo v digitalizované mapě
Druh pozemku:	orná půda



Vlastníci, jiní oprávnění

Vlastnické právo	Podíl
Lužná Anna, č. p. 112, Horní Dunajovice	

Způsob ochrany nemovitosti

Název
zemědělský půdní fond

Seznam BPEJ

BPEJ	Výměra
20100	5268

Omezení vlastnického práva

Nejsou evidována žádná omezení.

Jiné zápisy

Nejsou evidovány žádné jiné zápisy.

🚧 Řízení, v rámci kterých byl k nemovitosti zapsán cenový údaj

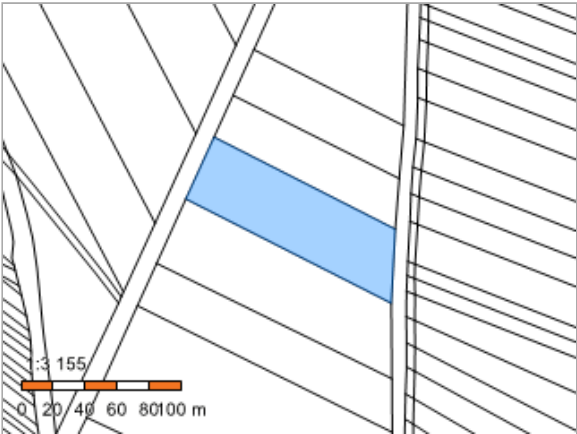
Nejsou evidována žádná řízení, v rámci kterých byl zapsán cenový údaj k nemovitosti.

Nemovitost je v územním obvodu, kde státní správu katastru nemovitostí ČR vykonává [Katastrální úřad pro Jihomoravský kraj, Katastrální pracoviště Znojmo](#)

Zobrazené údaje mají informativní charakter. Platnost dat k 07.12.2022 14:00.

Informace o pozemku

Parcelní číslo:	1180/5
Obec:	Horní Dunajovice [594091]
Katastrální území:	Horní Dunajovice [642860]
Číslo LV:	722
Výměra [m²]:	5722
Typ parcely:	Parcela katastru nemovitostí
Mapový list:	KMD
Určení výměry:	Graficky nebo v digitalizované mapě
Druh pozemku:	orná půda



Vlastníci, jiní oprávnění

Vlastnické právo	Podíl
Štěrbová Ivana, Jana Palacha 1267/1, 66902 Znojmo	

Způsob ochrany nemovitosti

Název
zemědělský půdní fond

Seznam BPEJ

BPEJ	Výměra
20100	5722

Omezení vlastnického práva

Nejsou evidována žádná omezení.

Jiné zápisy

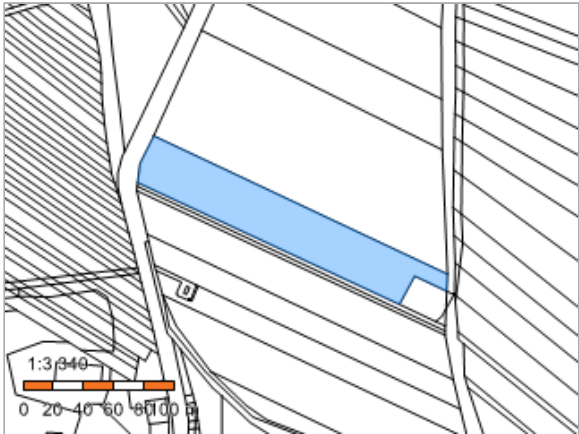
Nejsou evidovány žádné jiné zápisy.

- Řízení, v rámci kterých byl k nemovitosti zapsán cenový údaj
- Nejsou evidována žádná řízení, v rámci kterých byl zapsán cenový údaj k nemovitosti.
- Nemovitost je v územním obvodu, kde státní správu katastru nemovitostí ČR vykonává [Katastrální úřad pro Jihomoravský kraj, Katastrální pracoviště Znojmo](#)

Zobrazené údaje mají informativní charakter. Platnost dat k 07.12.2022 14:00.

Informace o pozemku

Parcelní číslo:	1180/9
Obec:	Horní Dunajovice [594091]
Katastrální území:	Horní Dunajovice [642860]
Číslo LV:	164
Výměra [m²]:	6462
Typ parcely:	Parcela katastru nemovitostí
Mapový list:	KMD
Určení výměry:	Graficky nebo v digitalizované mapě
Druh pozemku:	orná půda



Vlastníci, jiní oprávnění

Vlastnické právo	Podíl
Kříž Miroslav, Pod Lesem 461/16, 66447 Střelice	1/2
Křížová Diana, Pod Lesem 461/16, 66447 Střelice	1/2

Způsob ochrany nemovitosti

Název
zemědělský půdní fond

Seznam BPEJ

BPEJ	Výměra
20100	6462

Omezení vlastnického práva

Nejsou evidována žádná omezení.

Jiné zápisy

Nejsou evidovány žádné jiné zápisy.

Řízení, v rámci kterých byl k nemovitosti zapsán cenový údaj

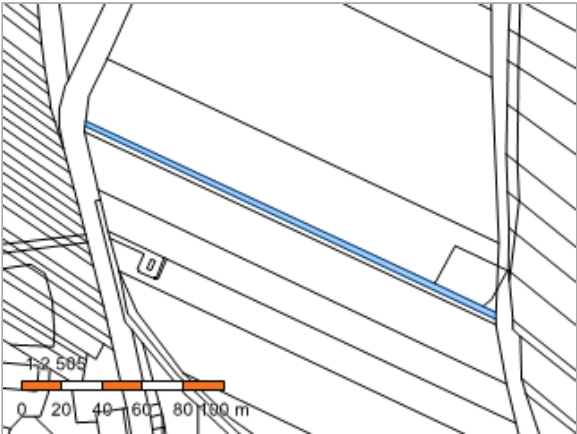
Nejsou evidována žádná řízení, v rámci kterých byl zapsán cenový údaj k nemovitosti.

Nemovitost je v územním obvodu, kde státní správu katastru nemovitostí ČR vykonává [Katastrální úřad pro Jihomoravský kraj, Katastrální pracoviště Znojmo](#)

Zobrazené údaje mají informativní charakter. Platnost dat k 07.12.2022 14:00.

Informace o pozemku

Parcelní číslo:	1181/1
Obec:	Horní Dunajovice [594091]
Katastrální území:	Horní Dunajovice [642860]
Číslo LV:	164
Výměra [m²]:	602
Typ parcely:	Parcela katastru nemovitostí
Mapový list:	KMD
Určení výměry:	Graficky nebo v digitalizované mapě
Způsob využití:	koryto vodního toku přirozené nebo upravené
Druh pozemku:	vodní plocha



Vlastníci, jiní oprávnění

Vlastnické právo	Podíl
Kříž Miroslav, Pod Lesem 461/16, 66447 Střelice	1/2
Křížová Diana, Pod Lesem 461/16, 66447 Střelice	1/2

Způsob ochrany nemovitosti

Nejsou evidovány žádné způsoby ochrany.

Seznam BPEJ

Parcela nemá evidované BPEJ.

Omezení vlastnického práva

Nejsou evidována žádná omezení.

Jiné zápisy

Nejsou evidovány žádné jiné zápisy.

✖ Řízení, v rámci kterých byl k nemovitosti zapsán cenový údaj

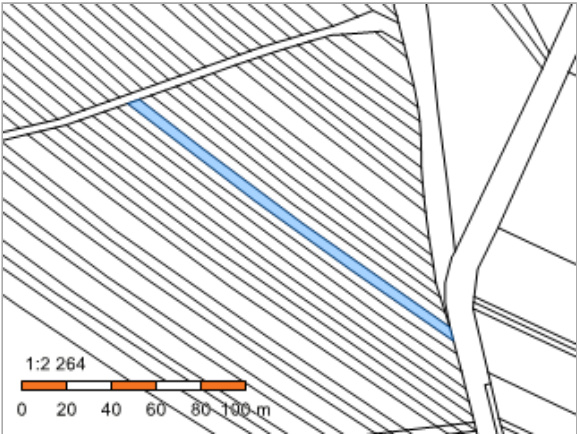
Nejsou evidována žádná řízení, v rámci kterých byl zapsán cenový údaj k nemovitosti.

Nemovitost je v územním obvodu, kde státní správu katastru nemovitostí ČR vykonává [Katastrální úřad pro Jihomoravský kraj, Katastrální pracoviště Znojmo](#)

Zobrazené údaje mají informativní charakter. Platnost dat k 07.12.2022 14:00.

Informace o pozemku

Parcelní číslo:	595/3
Obec:	Horní Dunajovice [594091]
Katastrální území:	Horní Dunajovice [642860]
Číslo LV:	141
Výměra [m ²]:	784
Typ parcely:	Parcela katastru nemovitostí
Mapový list:	KMD
Určení výměry:	Graficky nebo v digitalizované mapě
Druh pozemku:	orná půda



Vlastníci, jiní oprávnění

Vlastnické právo	Podíl
Reiterová Marie, č. p. 78, 67134 Horní Dunajovice	

Způsob ochrany nemovitosti

Název
zemědělský půdní fond

Seznam BPEJ

BPEJ	Výměra
20100	784

Omezení vlastnického práva

Nejsou evidována žádná omezení.

Jiné zápisy

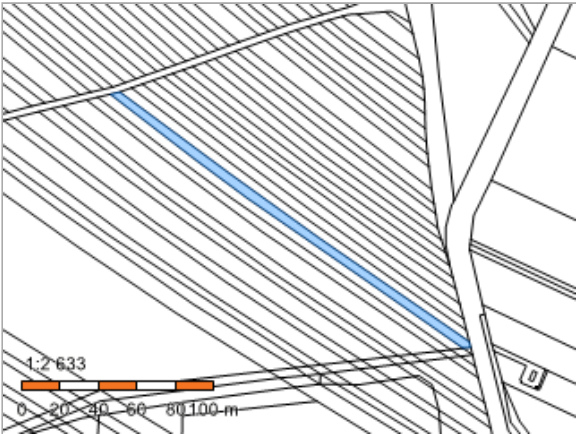
Nejsou evidovány žádné jiné zápisy.

- Řízení, v rámci kterých byl k nemovitosti zapsán cenový údaj
- Nejsou evidována žádná řízení, v rámci kterých byl zapsán cenový údaj k nemovitosti.
- Nemovitost je v územním obvodu, kde státní správu katastru nemovitostí ČR vykonává [Katastrální úřad pro Jihomoravský kraj, Katastrální pracoviště Znojmo](#)

Zobrazené údaje mají informativní charakter. Platnost dat k 07.12.2022 14:00.

Informace o pozemku

Parcelní číslo:	2460/117
Obec:	Horní Dunajovice [594091]
Katastrální území:	Horní Dunajovice [642860]
Číslo LV:	141
Výměra [m²]:	1017
Typ parcely:	Parcela katastru nemovitostí
Mapový list:	KMD
Určení výměry:	Graficky nebo v digitalizované mapě
Druh pozemku:	orná půda



Vlastníci, jiní oprávnění

Vlastnické právo	Podíl
Reiterová Marie, č. p. 78, 67134 Horní Dunajovice	

Způsob ochrany nemovitosti

Název
zemědělský půdní fond

Seznam BPEJ

BPEJ	Výměra
20100	1017

Omezení vlastnického práva

Nejsou evidována žádná omezení.

Jiné zápisy

Nejsou evidovány žádné jiné zápisy.

🚧 Řízení, v rámci kterých byl k nemovitosti zapsán cenový údaj

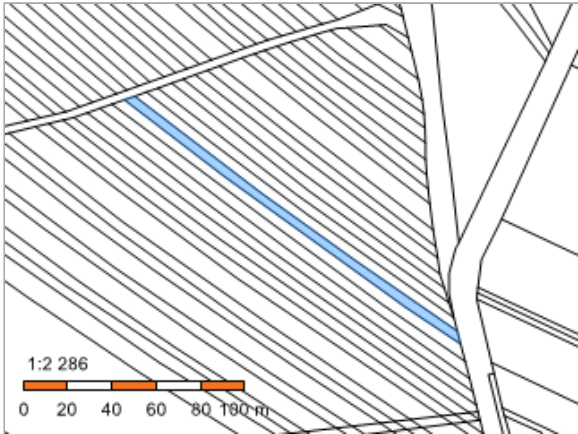
Nejsou evidována žádná řízení, v rámci kterých byl zapsán cenový údaj k nemovitosti.

Nemovitost je v územním obvodu, kde státní správu katastru nemovitostí ČR vykonává [Katastrální úřad pro Jihomoravský kraj, Katastrální pracoviště Znojmo](#)

Zobrazené údaje mají informativní charakter. Platnost dat k 07.12.2022 14:00.

Informace o pozemku

Parcelní číslo:	594/2
Obec:	Horní Dunajovice [594091]
Katastrální území:	Horní Dunajovice [642860]
Číslo LV:	211
Výměra [m²]:	710
Typ parcely:	Parcela katastru nemovitostí
Mapový list:	KMD
Určení výměry:	Graficky nebo v digitalizované mapě
Druh pozemku:	orná půda



Vlastníci, jiní oprávnění

Vlastnické právo	Podíl
Tománek Lubomír, č. p. 56, 67161 Práče	1/2
Tománková Stanislava, č. p. 108, 67134 Horní Dunajovice	1/2

Způsob ochrany nemovitosti

Název
zemědělský půdní fond

Seznam BPEJ

BPEJ	Výměra
20100	710

Omezení vlastnického práva

Nejsou evidována žádná omezení.

Jiné zápisy

Nejsou evidovány žádné jiné zápisy.

✦ Řízení, v rámci kterých byl k nemovitosti zapsán cenový údaj

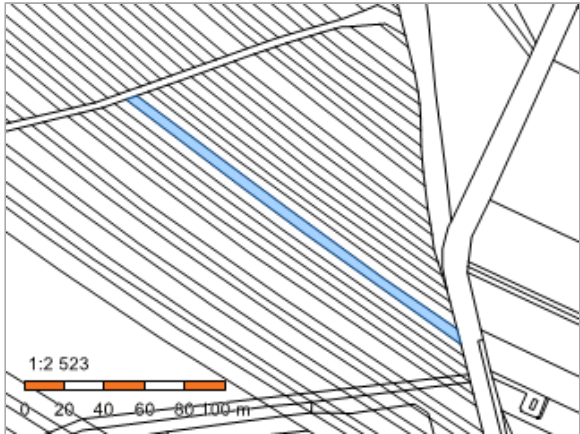
Nejsou evidována žádná řízení, v rámci kterých byl zapsán cenový údaj k nemovitosti.

Nemovitost je v územním obvodu, kde státní správu katastru nemovitostí ČR vykonává [Katastrální úřad pro Jihomoravský kraj, Katastrální pracoviště Znojmo](#)

Zobrazené údaje mají informativní charakter. Platnost dat k 07.12.2022 14:00.

Informace o pozemku

Parcelní číslo:	592/2
Obec:	Horní Dunajovice [594091]
Katastrální území:	Horní Dunajovice [642860]
Číslo LV:	671
Výměra [m ²]:	1003
Typ parcely:	Parcela katastru nemovitostí
Mapový list:	KMD
Určení výměry:	Graficky nebo v digitalizované mapě
Druh pozemku:	orná půda



Vlastníci, jiní oprávnění

Vlastnické právo	Podíl
Ingerle Josef, č. p. 90, 67134 Horní Dunajovice	

Způsob ochrany nemovitosti

Název
zemědělský půdní fond

Seznam BPEJ

BPEJ	Výměra
20100	1003

Omezení vlastnického práva

Nejsou evidována žádná omezení.

Jiné zápisy

Nejsou evidovány žádné jiné zápisy.

🚧 Řízení, v rámci kterých byl k nemovitosti zapsán cenový údaj

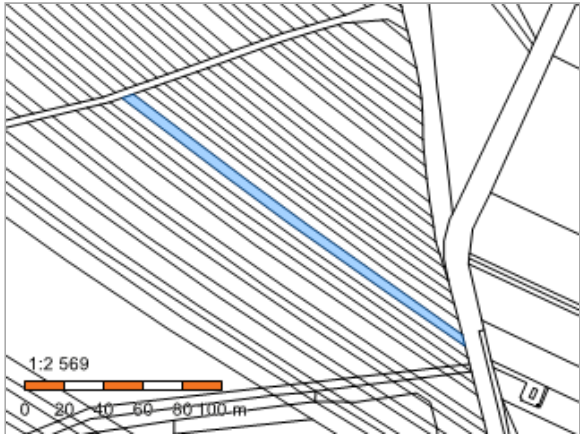
Nejsou evidována žádná řízení, v rámci kterých byl zapsán cenový údaj k nemovitosti.

Nemovitost je v územním obvodu, kde státní správu katastru nemovitostí ČR vykonává [Katastrální úřad pro Jihomoravský kraj](#), [Katastrální pracoviště Znojmo](#)

Zobrazené údaje mají informativní charakter. Platnost dat k 07.12.2022 14:00.

Informace o pozemku

Parcelní číslo:	591/2
Obec:	Horní Dunajovice [594091]
Katastrální území:	Horní Dunajovice [642860]
Číslo LV:	62
Výměra [m ²]:	987
Typ parcely:	Parcela katastru nemovitostí
Mapový list:	KMD
Určení výměry:	Graficky nebo v digitalizované mapě
Druh pozemku:	orná půda



Vlastníci, jiní oprávnění

Vlastnické právo	Podíl
Ingerle Jaromír, Zahradní 62, 67167 Hrušovany nad Jevišovkou	

Způsob ochrany nemovitosti

Název
zemědělský půdní fond

Seznam BPEJ

BPEJ	Výměra
20100	987

Omezení vlastnického práva

Nejsou evidována žádná omezení.

Jiné zápisy

Nejsou evidovány žádné jiné zápisy.

🚧 Řízení, v rámci kterých byl k nemovitosti zapsán cenový údaj

Nejsou evidována žádná řízení, v rámci kterých byl zapsán cenový údaj k nemovitosti.

Nemovitost je v územním obvodu, kde státní správu katastru nemovitostí ČR vykonává [Katastrální úřad pro Jihomoravský kraj, Katastrální pracoviště Znojmo](#)

Zobrazené údaje mají informativní charakter. Platnost dat k 07.12.2022 14:00.